

REGIA NAȚIONALĂ A PĂDURILOR - ROMSILVA  
 DIRECTIA SILVICĂ\_MARAMURES - OS VISEU

Kr. 3428 / 29.04.2024

Avind in vedere prevederile Ordinului 767/23.07.2018, va transmitem pentru verificare si avizare urmatoarele acte de punere in valoare

0	1	2	3	4	5	6	7	8	9	10	11	12	13
Oceal Silvic	APV	UP	us	Supr. ha	Volume	Proprietar	Natura produse	Suprafata care trebuie impiedita	Factori de slabizatori	Nr si data contract de adm sau serv silvice	Nr./Data inreg. Contract la GF CLUJ	Nr./Data document proprietate	Observatii
Viseu	2400153000470	I MOISEI	2B,2C,3E 3F	23,5	156,29	Primaria Moisei	ACC 1		Doborânturi,rupturi vert,arbori uscati	1853/15.03.2022		TP 6156/2008 TP 20586/2010	Arboretul face parte din PNMM
	2400153000490	I MOISEI	10B,7F,8A 9A,7G,9C 5A,6E,5D, 6B,6D,9E, 6H	84,26	1008,71	Primaria Moisei	ACC 1		Doborânturi,rupturi vert,arbori uscati	1853/15.03.2022		TP 6155/2008 TP 20586/2010	Arboretul face parte din PNMM
	2400153000480	I MOISEI		71,56 179,31	878,37 1844,33	Primaria Moisei	ACC 1		Doborânturi,rupturi vert,arbori uscati	1853/15.03.2022		TP 6155/2008 TP 20586/2010	Arboretul face parte din PNMM

Facem urmatoarele precizari pentru partizile 2400153000470,2400153000490,2400153000480

face obiectul depasiri posibilitatii

nu face obiectul derogarii de la amenajamentul silvic

nu este in proprietati mai mici de 10 ha

nu este in afara arealului

PNMM- Parcul Natural Muntii Maramuresului

Anexam prezentei urmatoarele documente in copie certificata:

- actul de punere in valoare

- descrierea parcelara
- conferinta a II-a de amenajare
- fotografi relevante pentru ua- uri

Cu respect

Sef Ocol  
Ing. Viad Vasile



FF Privat  
Ing. Cornin Lucian





DESCRIBEA STĂRINI SI ARBORETULI																				
ELM	P	M	VAR	DM	HM	C	A	EL	PROVE	VI	TA	LI	CONS	HA	VA	HA	MC/	MC/	HA	
ARB	R	RE	STA	CM	M	L	MES	AG	NENTA	LI	CONS	HA	VA	HA	MC/	MC/	HA	MC/	HA	
ARB	P	GE	ANI	CM	M	P	TREC	AI	PROVE	VI	TA	LI	CONS	HA	VA	HA	MC/	MC/	HA	
MD	4	IN	120	44	27	3	M	5	RN	N	0.28	183	251	2289	187	1.3	3.5	4.8	3976	
TOTAL	90																			4.8
LUCRARI EXEC:																				
POL:																				
DATE COMPL: Face la suprafata/15 Alte date complement:																				
SUBABOETI:																				
SEMUTL: 10MO 5 nel 0.25 eler																				
SORT: MO Gradierica																				
COMPTL: 10MO 2LA																				
COMPTACTUAL: 10 MO																				
Matur fundamntal prod. mij. relativ-echer																				
LITERA: continut-continut																				
TIP FLORA: Ombra-Densita																				
INC: 30 G ALTITUDE: 1398 - 1450 M																				
SOL: 3101 Venetuz mijlocie																				
EXPOZITIE: SV																				
3 G 912 HA GR: 1.68 50 SR SUR: A TS: 2002 TP: 114																				
DESCRIBEA STĂRINI SI ARBORETULI																				
LUCRARI EXEC:																				
POL:																				
DATE COMPL: Face la suprafata/15 Alte date complement:																				
SUBABOETI:																				
SEMUTL: 10MO 5 nel 0.25 eler																				
SORT: MO Gradierica																				
COMPTL: 10MO 2LA																				
COMPTACTUAL: 10 MO																				
Matur fundamntal prod. mij. relativ-echer																				
LITERA: continut-continut																				
TIP FLORA: Ombra-Densita																				
INC: 30 G ALTITUDE: 1398 - 1420 M																				
SOL: 3101 Venetuz mijlocie																				
EXPOZITIE: SB																				
3 F 188 HA GR: 1.68 50 SR SUR: A TS: 2002 TP: 114																				
DESCRIBEA STĂRINI SI ARBORETULI																				
LUCRARI EXEC:																				
POL:																				
DATE COMPL: Face la suprafata/15 Alte date complement:																				
SUBABOETI:																				
SEMUTL: 10MO 5 nel 0.25 eler																				
SORT: MO Gradierica																				
COMPTL: 10MO 2LA																				
COMPTACTUAL: 10 MO																				
Matur fundamntal prod. mij. relativ-echer																				
LITERA: continut-continut																				
TIP FLORA: Ombra-Densita																				
INC: 30 G ALTITUDE: 1398 - 1420 M																				
SOL: 3101 Venetuz mijlocie																				
EXPOZITIE: SV																				
3 E 455 HA GR: 1.68 50 SR SUR: A TS: 2002 TP: 114																				
DESCRIBEA STĂRINI SI ARBORETULI																				
LUCRARI EXEC:																				
POL:																				
DATE COMPL: Face la suprafata/15 Alte date complement:																				
SUBABOETI:																				
SEMUTL: 10MO 5 nel 0.25 eler																				
SORT: MO Gradierica																				
COMPTL: 10MO 2LA																				
COMPTACTUAL: 10 MO																				
Matur fundamntal prod. mij. relativ-echer																				
LITERA: continut-continut																				
TIP FLORA: Ombra-Densita																				
INC: 25 G ALTITUDE: 1430 - 1450 M																				
SOL: 3101 Venetuz mijlocie																				
EXPOZITIE: SB																				
3 D 161 HA GR: 1.68 50 SR SUR: A TS: 2002 TP: 114																				
DESCRIBEA STĂRINI SI ARBORETULI																				

CONFORM CUI  
 ORIGINAL



DESCRIBEA STATIONI SI ARBORETULI		DESCRIBEA STATIONI SI ARBORETULI		DESCRIBEA STATIONI SI ARBORETULI		DESCRIBEA STATIONI SI ARBORETULI		DESCRIBEA STATIONI SI ARBORETULI		DESCRIBEA STATIONI SI ARBORETULI		DESCRIBEA STATIONI SI ARBORETULI		DESCRIBEA STATIONI SI ARBORETULI		DESCRIBEA STATIONI SI ARBORETULI		DESCRIBEA STATIONI SI ARBORETULI		DESCRIBEA STATIONI SI ARBORETULI		DESCRIBEA STATIONI SI ARBORETULI			
NO	IN	NO	IN	NO	IN	NO	IN	NO	IN	NO	IN	NO	IN	NO	IN	NO	IN	NO	IN	NO	IN	NO	IN		
9 A	1.64 50 SR	9 B	1.64 50 SR	9 C	1.64 50 SR	9 D	1.64 50 SR	9 E	1.64 50 SR	9 F	1.64 50 SR	9 G	1.64 50 SR	9 H	1.64 50 SR	9 I	1.64 50 SR	9 J	1.64 50 SR	9 K	1.64 50 SR	9 L	1.64 50 SR		
LITERA: continere-gramina		LITERA: spina		LITERA: spina		LITERA: spina		LITERA: spina		LITERA: spina		LITERA: spina		LITERA: spina		LITERA: spina		LITERA: spina		LITERA: spina		LITERA: spina			
INC: 20 G ALTITUDE: 1300 - 1360 M		INC: 20 G ALTITUDE: 1310 - 1420 M		INC: 20 G ALTITUDE: 1490 - 1490 M		INC: 20 G ALTITUDE: 1490 - 1490 M		INC: 20 G ALTITUDE: 1490 - 1490 M		INC: 20 G ALTITUDE: 1490 - 1490 M		INC: 20 G ALTITUDE: 1490 - 1490 M		INC: 20 G ALTITUDE: 1490 - 1490 M		INC: 20 G ALTITUDE: 1490 - 1490 M		INC: 20 G ALTITUDE: 1490 - 1490 M		INC: 20 G ALTITUDE: 1490 - 1490 M		INC: 20 G ALTITUDE: 1490 - 1490 M		INC: 20 G ALTITUDE: 1490 - 1490 M	
SOL: 2201 Venant superior		SOL: 2201 Venant superior		SOL: 2201 Venant superior		SOL: 2201 Venant superior		SOL: 2201 Venant superior		SOL: 2201 Venant superior		SOL: 2201 Venant superior		SOL: 2201 Venant superior		SOL: 2201 Venant superior		SOL: 2201 Venant superior		SOL: 2201 Venant superior		SOL: 2201 Venant superior		SOL: 2201 Venant superior	
DATE COMPL: 5 noi 05 mix		DATE COMPL: 5 noi 05 mix		DATE COMPL: 5 noi 05 mix		DATE COMPL: 5 noi 05 mix		DATE COMPL: 5 noi 05 mix		DATE COMPL: 5 noi 05 mix		DATE COMPL: 5 noi 05 mix		DATE COMPL: 5 noi 05 mix		DATE COMPL: 5 noi 05 mix		DATE COMPL: 5 noi 05 mix		DATE COMPL: 5 noi 05 mix		DATE COMPL: 5 noi 05 mix		DATE COMPL: 5 noi 05 mix	
SUBARORET		SUBARORET		SUBARORET		SUBARORET		SUBARORET		SUBARORET		SUBARORET		SUBARORET		SUBARORET		SUBARORET		SUBARORET		SUBARORET		SUBARORET	
SEMUTILE		SEMUTILE		SEMUTILE		SEMUTILE		SEMUTILE		SEMUTILE		SEMUTILE		SEMUTILE		SEMUTILE		SEMUTILE		SEMUTILE		SEMUTILE		SEMUTILE	
POL: 5 noi 05 mix		POL: 5 noi 05 mix		POL: 5 noi 05 mix		POL: 5 noi 05 mix		POL: 5 noi 05 mix		POL: 5 noi 05 mix		POL: 5 noi 05 mix		POL: 5 noi 05 mix		POL: 5 noi 05 mix		POL: 5 noi 05 mix		POL: 5 noi 05 mix		POL: 5 noi 05 mix		POL: 5 noi 05 mix	
DATE COMPL: Debetus deventus		DATE COMPL: Debetus deventus		DATE COMPL: Debetus deventus		DATE COMPL: Debetus deventus		DATE COMPL: Debetus deventus		DATE COMPL: Debetus deventus		DATE COMPL: Debetus deventus		DATE COMPL: Debetus deventus		DATE COMPL: Debetus deventus		DATE COMPL: Debetus deventus		DATE COMPL: Debetus deventus		DATE COMPL: Debetus deventus		DATE COMPL: Debetus deventus	
LUCRARI EXPL: 100 m		LUCRARI EXPL: 100 m		LUCRARI EXPL: 100 m		LUCRARI EXPL: 100 m		LUCRARI EXPL: 100 m		LUCRARI EXPL: 100 m		LUCRARI EXPL: 100 m		LUCRARI EXPL: 100 m		LUCRARI EXPL: 100 m		LUCRARI EXPL: 100 m		LUCRARI EXPL: 100 m		LUCRARI EXPL: 100 m		LUCRARI EXPL: 100 m	
LUCRARI PROP: TSUCSIVIA MARGINE MASTI		LUCRARI PROP: TSUCSIVIA MARGINE MASTI		LUCRARI PROP: TSUCSIVIA MARGINE MASTI		LUCRARI PROP: TSUCSIVIA MARGINE MASTI		LUCRARI PROP: TSUCSIVIA MARGINE MASTI		LUCRARI PROP: TSUCSIVIA MARGINE MASTI		LUCRARI PROP: TSUCSIVIA MARGINE MASTI		LUCRARI PROP: TSUCSIVIA MARGINE MASTI		LUCRARI PROP: TSUCSIVIA MARGINE MASTI		LUCRARI PROP: TSUCSIVIA MARGINE MASTI		LUCRARI PROP: TSUCSIVIA MARGINE MASTI		LUCRARI PROP: TSUCSIVIA MARGINE MASTI		LUCRARI PROP: TSUCSIVIA MARGINE MASTI	
TOTAL 100		TOTAL 100		TOTAL 100		TOTAL 100		TOTAL 100		TOTAL 100		TOTAL 100		TOTAL 100		TOTAL 100		TOTAL 100		TOTAL 100		TOTAL 100		TOTAL 100	
VOLUM CRIS		VOLUM CRIS		VOLUM CRIS		VOLUM CRIS		VOLUM CRIS		VOLUM CRIS		VOLUM CRIS		VOLUM CRIS		VOLUM CRIS		VOLUM CRIS		VOLUM CRIS		VOLUM CRIS		VOLUM CRIS	
DENS		DENS		DENS		DENS		DENS		DENS		DENS		DENS		DENS		DENS		DENS		DENS		DENS	
VOLUM CRIS		VOLUM CRIS		VOLUM CRIS		VOLUM CRIS		VOLUM CRIS		VOLUM CRIS		VOLUM CRIS		VOLUM CRIS		VOLUM CRIS		VOLUM CRIS		VOLUM CRIS		VOLUM CRIS		VOLUM CRIS	
TOTAL		TOTAL		TOTAL		TOTAL		TOTAL		TOTAL		TOTAL		TOTAL		TOTAL		TOTAL		TOTAL		TOTAL		TOTAL	

UP: 1

CONFORM CU ORIGINALUL





DESCREREA STATIONII SI ARBORETIULI														
10 141HA GR: 1.6H 5Q SR SUP: A TS: 2332 TP: 1151														
SOL: 3201 Versant n/locul coditat INC: 15 G ALTITUDE: 1270 - 1290 M														
LITERA: stropus-solitat														
ARB: P M VAR DM HM C A EL R RE STA CM M L MES AG NIBNTA P GE ANI CM M P TRC AJ TA VI DENS HA VA HA														
MO: 10 P 3 1 3														
TOTAL 3 3 2 0.6 3 1.0														
DESCREREA STATIONII SI ARBORETIULI														
70 13.7HA GR: 1.6H 58 SQ SUP: A TS: 2332 TP: 1151														
SOL: 3201 Versant n/locul coditat INC: 25 G ALTITUDE: 1380 - 1450 M														
LITERA: costus-costata														
ARB: P M VAR DM HM C A EL R RE STA CM M L MES AG NIBNTA P GE ANI CM M P TRC AJ TA VI DENS HA VA HA														
MO: 10 IN 100 30 26 3 3														
TOTAL 100 30 26 3 3														
DESCREREA STATIONII SI ARBORETIULI														
70 0.50HA GR: SUP: TS: TP:														
SOL: Versant n/locul coditat INC: 15 G ALTITUDE: 1450 M														
LITERA: costus-pros														
ARB: P M VAR DM HM C A EL R RE STA CM M L MES AG NIBNTA P GE ANI CM M P TRC AJ TA VI DENS HA VA HA														
MO: 10 IN 100 30 26 3 3														
TOTAL 100 30 26 3 3														
DESCREREA STATIONII SI ARBORETIULI														
8A 15.35HA GR: 1.6H 5Q SR SUP: A TS: 2332 TP: 1151														
SOL: 3201 Versant coditat INC: 15 G ALTITUDE: 1250 - 1500 M														
LITERA: costus-costata														
ARB: P M VAR DM HM C A EL R RE STA CM M L MES AG NIBNTA P GE ANI CM M P TRC AJ TA VI DENS HA VA HA														
MO: 10 IN 100 30 26 3 3														
TOTAL 100 30 26 3 3														
DESCREREA STATIONII SI ARBORETIULI														
8A 15.35HA GR: 1.6H 5Q SR SUP: A TS: 2332 TP: 1151														
SOL: 3201 Versant coditat INC: 15 G ALTITUDE: 1250 - 1500 M														
LITERA: costus-costata														
ARB: P M VAR DM HM C A EL R RE STA CM M L MES AG NIBNTA P GE ANI CM M P TRC AJ TA VI DENS HA VA HA														
MO: 10 IN 100 30 26 3 3														
TOTAL 100 30 26 3 3														
DESCREREA STATIONII SI ARBORETIULI														
8A 15.35HA GR: 1.6H 5Q SR SUP: A TS: 2332 TP: 1151														
SOL: 3201 Versant coditat INC: 15 G ALTITUDE: 1250 - 1500 M														
LITERA: costus-costata														
ARB: P M VAR DM HM C A EL R RE STA CM M L MES AG NIBNTA P GE ANI CM M P TRC AJ TA VI DENS HA VA HA														
MO: 10 IN 100 30 26 3 3														
TOTAL 100 30 26 3 3														
DESCREREA STATIONII SI ARBORETIULI														
8A 15.35HA GR: 1.6H 5Q SR SUP: A TS: 2332 TP: 1151														
SOL: 3201 Versant coditat INC: 15 G ALTITUDE: 1250 - 1500 M														
LITERA: costus-costata														
ARB: P M VAR DM HM C A EL R RE STA CM M L MES AG NIBNTA P GE ANI CM M P TRC AJ TA VI DENS HA VA HA														
MO: 10 IN 100 30 26 3 3														
TOTAL 100 30 26 3 3														



CONFIRM CU ORIGINALA

*[Handwritten signature]*



DESCREREA STATIONII SI ARBORITULUI		DESCREREA STATIONII SI ARBORITULUI		DESCREREA STATIONII SI ARBORITULUI		DESCREREA STATIONII SI ARBORITULUI		DESCREREA STATIONII SI ARBORITULUI		DESCREREA STATIONII SI ARBORITULUI		DESCREREA STATIONII SI ARBORITULUI			
18	17C	7D	7E	7F	7G	7H	7I	7J	7K	7L	7M	7N	7O		
<p>18 12.70 HA GR: 1.61 50 SR SUP. A TS: 2332 TP: 1151 SOL: 201 Venet mijlocie INC: 20 G ALTITUDE: 1250 - 1400 M LITERA: tipa Natural forested prod. nif. COMPACTUAL: 10 MO COMPTEL: 8MO 21A SORT: MO Grosierosa</p> <p>VARSTA EXPL: 100 ani</p>	<p>7C 744HA GR: 1.60 20 SR SUP. E TS: 2332 TP: 114 SOL: 201 Venet superer INC: 40 G ALTITUDE: 1420 - 1480 M LITERA: contina-contin TIP FLORA: Ombra-Deserta Natural forested prod. nif. COMPACTUAL: 10 MO COMPTEL: 10MO SORT: MO Grosierosa</p> <p>VARSTA EXPL:</p>	<p>7D 1799HA GR: 1.61 50 SR SUP. A TS: 2332 TP: 1151 SOL: 201 Venet mijlocie INC: 25 G ALTITUDE: 1300 - 1350 M LITERA: tipa Natural forested prod. nif. COMPACTUAL: 10 MO COMPTEL: 8MO 21A SORT: MO Grosierosa</p> <p>VARSTA EXPL: 100 ani</p>	<p>7E 159HA GR: 1.61 50 SR SUP. A TS: 2332 TP: 1151 SOL: 201 Venet mijlocie INC: 15 G ALTITUDE: 1270 M LITERA: tipa Natural forested prod. nif. COMPACTUAL: 10 MO COMPTEL: 8MO 21A SORT: MO Grosierosa</p> <p>VARSTA EXPL: 100 ani</p>	<p>7F 13.00 HA GR: 1.61 50 SR SUP. A TS: 2332 TP: 1151 SOL: 201 Venet mijlocie INC: 20 G ALTITUDE: 1250 - 1400 M LITERA: tipa Natural forested prod. nif. COMPACTUAL: 10 MO COMPTEL: 8MO 21A SORT: MO Grosierosa</p> <p>VARSTA EXPL: 100 ani</p>	<p>7G 13.00 HA GR: 1.61 50 SR SUP. A TS: 2332 TP: 1151 SOL: 201 Venet mijlocie INC: 20 G ALTITUDE: 1250 - 1400 M LITERA: tipa Natural forested prod. nif. COMPACTUAL: 10 MO COMPTEL: 8MO 21A SORT: MO Grosierosa</p> <p>VARSTA EXPL: 100 ani</p>	<p>7H 13.00 HA GR: 1.61 50 SR SUP. A TS: 2332 TP: 1151 SOL: 201 Venet mijlocie INC: 20 G ALTITUDE: 1250 - 1400 M LITERA: tipa Natural forested prod. nif. COMPACTUAL: 10 MO COMPTEL: 8MO 21A SORT: MO Grosierosa</p> <p>VARSTA EXPL: 100 ani</p>	<p>7I 13.00 HA GR: 1.61 50 SR SUP. A TS: 2332 TP: 1151 SOL: 201 Venet mijlocie INC: 20 G ALTITUDE: 1250 - 1400 M LITERA: tipa Natural forested prod. nif. COMPACTUAL: 10 MO COMPTEL: 8MO 21A SORT: MO Grosierosa</p> <p>VARSTA EXPL: 100 ani</p>	<p>7J 13.00 HA GR: 1.61 50 SR SUP. A TS: 2332 TP: 1151 SOL: 201 Venet mijlocie INC: 20 G ALTITUDE: 1250 - 1400 M LITERA: tipa Natural forested prod. nif. COMPACTUAL: 10 MO COMPTEL: 8MO 21A SORT: MO Grosierosa</p> <p>VARSTA EXPL: 100 ani</p>	<p>7K 13.00 HA GR: 1.61 50 SR SUP. A TS: 2332 TP: 1151 SOL: 201 Venet mijlocie INC: 20 G ALTITUDE: 1250 - 1400 M LITERA: tipa Natural forested prod. nif. COMPACTUAL: 10 MO COMPTEL: 8MO 21A SORT: MO Grosierosa</p> <p>VARSTA EXPL: 100 ani</p>	<p>7L 13.00 HA GR: 1.61 50 SR SUP. A TS: 2332 TP: 1151 SOL: 201 Venet mijlocie INC: 20 G ALTITUDE: 1250 - 1400 M LITERA: tipa Natural forested prod. nif. COMPACTUAL: 10 MO COMPTEL: 8MO 21A SORT: MO Grosierosa</p> <p>VARSTA EXPL: 100 ani</p>	<p>7M 13.00 HA GR: 1.61 50 SR SUP. A TS: 2332 TP: 1151 SOL: 201 Venet mijlocie INC: 20 G ALTITUDE: 1250 - 1400 M LITERA: tipa Natural forested prod. nif. COMPACTUAL: 10 MO COMPTEL: 8MO 21A SORT: MO Grosierosa</p> <p>VARSTA EXPL: 100 ani</p>	<p>7N 13.00 HA GR: 1.61 50 SR SUP. A TS: 2332 TP: 1151 SOL: 201 Venet mijlocie INC: 20 G ALTITUDE: 1250 - 1400 M LITERA: tipa Natural forested prod. nif. COMPACTUAL: 10 MO COMPTEL: 8MO 21A SORT: MO Grosierosa</p> <p>VARSTA EXPL: 100 ani</p>	<p>7O 13.00 HA GR: 1.61 50 SR SUP. A TS: 2332 TP: 1151 SOL: 201 Venet mijlocie INC: 20 G ALTITUDE: 1250 - 1400 M LITERA: tipa Natural forested prod. nif. COMPACTUAL: 10 MO COMPTEL: 8MO 21A SORT: MO Grosierosa</p> <p>VARSTA EXPL: 100 ani</p>		
<p>BLM: P M VAR DM HM C A EL ARB: R RE STA CM M P TREC AJ L: L RES AG NRENTA TA: TA LI: LI CONS: HA UA HA VOL U M CRES: 4.2 402 13157</p>	<p>BLM: P M VAR DM HM C A EL ARB: R RE STA CM M P TREC AJ L: L RES AG NRENTA TA: TA LI: LI CONS: HA UA HA VOL U M CRES: 4.2 402 13157</p>	<p>BLM: P M VAR DM HM C A EL ARB: R RE STA CM M P TREC AJ L: L RES AG NRENTA TA: TA LI: LI CONS: HA UA HA VOL U M CRES: 4.2 402 13157</p>	<p>BLM: P M VAR DM HM C A EL ARB: R RE STA CM M P TREC AJ L: L RES AG NRENTA TA: TA LI: LI CONS: HA UA HA VOL U M CRES: 4.2 402 13157</p>	<p>BLM: P M VAR DM HM C A EL ARB: R RE STA CM M P TREC AJ L: L RES AG NRENTA TA: TA LI: LI CONS: HA UA HA VOL U M CRES: 4.2 402 13157</p>	<p>BLM: P M VAR DM HM C A EL ARB: R RE STA CM M P TREC AJ L: L RES AG NRENTA TA: TA LI: LI CONS: HA UA HA VOL U M CRES: 4.2 402 13157</p>	<p>BLM: P M VAR DM HM C A EL ARB: R RE STA CM M P TREC AJ L: L RES AG NRENTA TA: TA LI: LI CONS: HA UA HA VOL U M CRES: 4.2 402 13157</p>	<p>BLM: P M VAR DM HM C A EL ARB: R RE STA CM M P TREC AJ L: L RES AG NRENTA TA: TA LI: LI CONS: HA UA HA VOL U M CRES: 4.2 402 13157</p>	<p>BLM: P M VAR DM HM C A EL ARB: R RE STA CM M P TREC AJ L: L RES AG NRENTA TA: TA LI: LI CONS: HA UA HA VOL U M CRES: 4.2 402 13157</p>	<p>BLM: P M VAR DM HM C A EL ARB: R RE STA CM M P TREC AJ L: L RES AG NRENTA TA: TA LI: LI CONS: HA UA HA VOL U M CRES: 4.2 402 13157</p>	<p>BLM: P M VAR DM HM C A EL ARB: R RE STA CM M P TREC AJ L: L RES AG NRENTA TA: TA LI: LI CONS: HA UA HA VOL U M CRES: 4.2 402 13157</p>	<p>BLM: P M VAR DM HM C A EL ARB: R RE STA CM M P TREC AJ L: L RES AG NRENTA TA: TA LI: LI CONS: HA UA HA VOL U M CRES: 4.2 402 13157</p>	<p>BLM: P M VAR DM HM C A EL ARB: R RE STA CM M P TREC AJ L: L RES AG NRENTA TA: TA LI: LI CONS: HA UA HA VOL U M CRES: 4.2 402 13157</p>	<p>BLM: P M VAR DM HM C A EL ARB: R RE STA CM M P TREC AJ L: L RES AG NRENTA TA: TA LI: LI CONS: HA UA HA VOL U M CRES: 4.2 402 13157</p>	<p>BLM: P M VAR DM HM C A EL ARB: R RE STA CM M P TREC AJ L: L RES AG NRENTA TA: TA LI: LI CONS: HA UA HA VOL U M CRES: 4.2 402 13157</p>	<p>BLM: P M VAR DM HM C A EL ARB: R RE STA CM M P TREC AJ L: L RES AG NRENTA TA: TA LI: LI CONS: HA UA HA VOL U M CRES: 4.2 402 13157</p>
TOTAL 15	TOTAL 10	TOTAL 125	TOTAL 100	TOTAL 100	TOTAL 100	TOTAL 100	TOTAL 100	TOTAL 100	TOTAL 100	TOTAL 100	TOTAL 100	TOTAL 100	TOTAL 100		



**CONFORM CU ORIGINALA**



DESCRIBERE PARCELARA

OS-0.2

DESCRIBEREA STATIONII SI ARBORETIULUI		19 A		25.94 HA GR: 1.68 50 SR SUP. A TS: 2332 TP: 1151		SOIL: 3261 Varnant superior		INC: 25 G ALTITUDE: 1270 - 1450 M		LITERA: tipa		Arbori de grad. inj.		COMP. ACTUAL: 10 MO		COMP. TEL: 8 MO 2 LA		SORT: MO Con/decus		SEMUTL:		SUBARBOR:		DATE COMPL: Alte date complent.		POI:		LUCRARI EXEC:		DEGRABAI					
DESCRIBEREA STATIONII SI ARBORETIULUI		10 B		5.16 HA GR: 1.68 50 SR SUP. A TS: 2332 TP: 1151		SOIL: 3261 Varnant		INC: 18 G ALTITUDE: 1200 - 1250 M		LITERA: consemnata		Natural functioned grad. inj.		COMP. ACTUAL: 10 MO		COMP. TEL: 8 MO 2 LA		SORT: MO Con/decus		SEMUTL:		SUBARBOR:		DATE COMPL: Deh. dealul de dron. Regiun lastare		POI:		LUCRARI EXEC:		DEGRABAI					
DESCRIBEREA STATIONII SI ARBORETIULUI		10 C		1.39 HA GR: 1.68 50 SR SUP. A TS: 2332 TP: 1151		SOIL: 3261 Varnant superior		INC: 33 G ALTITUDE: 1430 - 1450 M		LITERA: tipa		Arbori de grad. inj.		COMP. ACTUAL: 10 MO		COMP. TEL: 8 MO 2 LA		SORT: MO Con/decus		SEMUTL:		SUBARBOR:		DATE COMPL: Alte date complent.		POI:		LUCRARI EXEC:		DEGRABAI					
DESCRIBEREA STATIONII SI ARBORETIULUI		10 D		5.35 HA GR: 1.68 50 SR SUP. A TS: 2332 TP: 1141		SOIL: 4181 Varnant superior		INC: 30 G ALTITUDE: 1410 - 1620 M		LITERA: consemnata		Natural functioned grad. inj.		COMP. ACTUAL: 10 MO		COMP. TEL: 8 MO 2 LA		SORT: MO Con/decus		SEMUTL:		SUBARBOR:		DATE COMPL: Deh. dealul de dron. Regiun lastare		POI:		LUCRARI EXEC:		DEGRABAI					
DESCRIBEREA STATIONII SI ARBORETIULUI		10 E		3.75 HA GR: 1.68 50 SR SUP. A TS: 2332 TP: 1141		SOIL: 4181 Varnant superior		INC: 30 G ALTITUDE: 1410 - 1620 M		LITERA: consemnata		Natural functioned grad. inj.		COMP. ACTUAL: 10 MO		COMP. TEL: 8 MO 2 LA		SORT: MO Con/decus		SEMUTL:		SUBARBOR:		DATE COMPL: Alte date complent.		POI:		LUCRARI EXEC:		DEGRABAI					
DESCRIBEREA STATIONII SI ARBORETIULUI		TOTAL 10		10				3		VARSTA EXPL.: 100 ani		TP FLORA: Omnia-Solandra		MO 10 P 10		P 10		4		2		3		NEC		N		0.50		5		6		1.7	
DESCRIBEREA STATIONII SI ARBORETIULUI		TOTAL 125		125				3		VARSTA EXPL.: 100 ani		TP FLORA: Omnia-Solandra		MO 10 IN 125		P 40		26		3		3		A BN		N		0.60		387		2225		1.7	
LUCRARI PROF. TIGIENIA		LUCRARI PROF. INGRABIEREA CULTURILOR, COMPL		LUCRARI PROF. TIGIENIA		LUCRARI PROF. INGRABIEREA CULTURILOR, COMPL		LUCRARI PROF. TIGIENIA		LUCRARI PROF. INGRABIEREA CULTURILOR, COMPL		LUCRARI PROF. TIGIENIA		LUCRARI PROF. INGRABIEREA CULTURILOR, COMPL		LUCRARI PROF. TIGIENIA		LUCRARI PROF. INGRABIEREA CULTURILOR, COMPL		LUCRARI PROF. TIGIENIA		LUCRARI PROF. INGRABIEREA CULTURILOR, COMPL		LUCRARI PROF. TIGIENIA		LUCRARI PROF. INGRABIEREA CULTURILOR, COMPL		LUCRARI PROF. TIGIENIA		LUCRARI PROF. INGRABIEREA CULTURILOR, COMPL		LUCRARI PROF. TIGIENIA		LUCRARI PROF. INGRABIEREA CULTURILOR, COMPL	



CONFIRM CU ORIGINALUL

*(Handwritten signature)*







In conformitate cu prevederile OAM nr. 2536/2022 pentru aprobarea Normelor tehnice privind amenajarea pădurilor și a Ghidului de bune practici privind amenajarea pădurilor și cu adresa

- 11. Ing. David Constantin - proiectant S.C.Silvaltex Expert S.R.L.
- 10. Ing. Leanca Liviu - șef proiect S.C.Silvaltex Expert S.R.L.
- 9. Tomoiaga Grigore - reprezentant proprietari
- 8. *Reprez. Parcul Național Muntii Maramures*
- 7. *Reprez. Parcul Național Muntii Maramures*
- 6. ROSPA0085, ROSPA0131, ROSCI0124, ROSCI0125  
- reprez. A.N.A.N.P. S.T. Maramures
- 5. - reprez. A.P.M. Maramures
- 4. Ing. Tiplea Ioan - șef O.S. Compoșcioral Viseu
- 3. Ing. Vlad Vasile - șef O.S. Viseu
- 2. Ing. Andrei Ilie - specialist C.T.A.P. S.C.Silvaltex Expert S.R.L.
- 1. Ing. Szatmari Laszlo - delegat M.M.A.P.

Participanți:

de pe raza Comunei Moisei și a orașelor Borșa și Viseu de Sus, din județul Maramures  
Biroul Individual Notarial Urdă Maria din Comuna Viseu de Sus)  
(Acord bure proprietarii de teren cu vegetație forestieră cu încheiere de dată certă nr. 340/19.01.2022 în  
apartinand COMUNEI MOISEI și a pădurilor proprietate privată apartinand persoanelor fizice  
privind amenajamentul fondului forestier rezultat prin asocierea pădurilor proprietate publica  
al Conferinței a II - a de amenajarea pădurilor

PROCES VERBAL

Nr. 137 / 14.06.2023

S.C.SILVALTEX EXPERT S.R.L. Oradea

Nr. 428 / 14.06.2023  
Ocolul Sivec Compoșcioral Viseu

Nr. 4643 / 14.06.2023  
Ocolul Sivec Viseu

Direcția Sivec Maramures

*[Handwritten signature]*



In: In concordanță cu obiectivele social-economice fixe, condițiile sezonale existente, tehnice de gospodărire adoptate și structura reală a arboretelor, Fondul forestier a fost înscris, în acțiunea amănajare,

**6. Zona funcțională**

- 0,47 ha ocupaji și litigi.
- D. Terenuri scoase temporar din fondul forestier: 0,47 ha, din care:
  - 1,35 ha terenuri cultivate pentru nevoile administrației silvice;
  - 0,02 ha cladiri și curți;
  - 9,80 ha terenuri pentru hrana vânătorilor;
- B. Terenuri alocate gospodăririi silvice: 11,18 ha, din care:
  - 699,85 ha păduri pentru care nu se reglementează recoltarea de produse principale;
  - 414,49 ha păduri pentru care se reglementează recoltarea de produse principale;
- A. Păduri și terenuri destinate împăduririi și reimpăduririi: 1.114,34 ha, din care:
  - 414,49 ha păduri pentru care se reglementează recoltarea de produse principale;

**5. Repartiția fondului forestier pe categorii de folosințe**

La data prezentei Conținut II, în fondul forestier din U.P.I. Moisei există ocupaji și litigi pe o suprafață totală de 0,47 ha (u.a. 142M).

**4. Ocupaji și litigi**

- L-35-2 - C-c-3-l II, IV;
- C-d-2-III;
- D-d-3-IV;
- D-d-4-III;
- L-35-14 - A-a-4-l II, III, IV;
- A-c-2-l II;
- B-b-1-l II, IV;
- B-b-2-l

următoarele etape:  
Fost suprașse peste ortofotoplanuri întocmite în anul 2009. Planurile de bază folosite se încadrează în sistem de coordonate Sterco 70, cu sistem de cote Marea Neagră și echidistanța curbilor de nivel de 5 m. S-a folosit o bază cartografică nouă. Pe aceasta s-a transpus parcelarul și subparcelarul, actualizat anul 1996 și cartografie executată de către L.C.A.S. în perioada 1997 - 1998. Planurile au fost întocmite în 1989, repere executate de către L.C.A.S. în perioada 1994 - 1995, rezultatele executate de către L.C.A.S. în planuri topo, foi volante, la scară 1:5000, întocmite după acrofotografieri realizate în perioada 1988 - Pentru determinarea suprașșelor și întocmirea hărților s-au folosit la amenajarea actuală 16

**3. Baza cartografică folosită**

(Acord între proprietari de teren cu vegetație forestieră cu încheiere de dată certă nr. 340/19.01.2022 la Direcția Individual Notarial Urda Maria din Comuna Vișeu de Sus), organizat în U.P.I. Moisei, județul Maramureș este administrat de către O.S. Vișeu, din cadrul D.S. Maramureș, R.N.P. "Romsilva" R.A. Maramureș (pentru proprietarul Comuna Moisei) și de către O.S. Composesorul Vișeu), structură silvică privată (pentru proprietarii Horj Axenia și Năsal Ioan).

• La Conferința au fost invitați reprezentanții A.P.M.Maramureș, A.N.A.N.P. S.T. Maramureș, Parcului Natural Munții Maramureșului și Parcului Național Munții Rodnei, prin adresa nr. 136/12.06.2023, transmisă pe email împreună cu o documentație ce a inclus elaborate pregătite pentru desfășurarea Conferinței II. Adresa a fost înregistrată la Administrația Parcului Național Munții Rodnei cu nr. 1693/13.06.2023 și la A.P.M.Maramureș cu nr. 6373/13.06.2023. A.N.A.N.P. S.T. Maramureș a transmis pe email că nu va participa la Conferința întrucât gestionarea ariilor naturale SCI și SPA din zonă revine administrațiilor parcurilor în cuprinsul cărora se găsește. A.P.M.Maramureș a transmis pe email un punct de vedere scris prin adresa nr. 6373/13.06.2023.

*Prezentul proces-verbal conține 6 pagini și s-a înlocuit în 10 exemplare, câte unul pentru fiecare parte interesată.*



Handwritten signature or initials in blue ink, appearing to be 'L. L. S. P.' or similar.






W0 LSP



10/25



IMG-20240429-WA0018.jpg

4/29/24, 1:44 PM

Handwritten signature: *W. S. P.*

Official stamp: **ROMSILVA**  
 Dept. Silv. U. P. S. RAMAMURES



IMG-20240429-WA0017.jpg

Wolst



IMG-20240429-WA0019.jpg



60 50



IMG-20240429-WA0015.jpg

4/29/24, 1:42 PM

6510h



IMG-20240429-WA0013.jpg




IMG-20240429-WA0012.jpg

Handwritten signature or initials.



IMG-20240429-WA0011.jpg



Handwritten signature



IMG-20240429-WA0010.jpg

Handwritten signature



IMG-20240429-WA0003.jpg

La est



IMG-20240429-WA0005.jpg

WOLST



ORDONANȚĂ ȘILVICI VIȘEU  
INTELENS NR. 3415  
ACT DE PUNERE ÎN VALOARE NR. 2400153000480  
Anul: 2024  
Data: 04.2024

Unitate de Producție: I - Moisei  
Denumire A.P.V.: P.6318 ACC I PRIMĂRIA MOISEI

Suprafață totală act - (ha):	71.55
Tratament: T. PRODUSE ACCIDENTALE	
Natura Producției: PRODUSE ACCIDENTALE	
Tehnologia de Exploatare: TRUNCHIURI ȘI CĂTARCE	
Data inventarului: 29.04.2024	
Anul exploatării: 2024	
Proceduri de Inventariere: FIR CU FIR	
Ciocan forma CIRCULARĂ nr.: P51503MM	
Accesibilitate: 501-1000	

Specia	SORTARE DIMENSIONALĂ							Lemn lucru	Coajă	Lemn de foc	Total	Volum brut
	G1	G2	G3	M1	M2	M3	LS					
MOULD	72.83	225.28	108.44	97.33	26.80		8.71	539.39	55.77	83.21	0.02	678.37
TOTAL	72.83	225.28	108.44	97.33	26.80		8.71	539.39	55.77	83.21	0.02	678.37

U.A.	Suprafață (ha)	Par UA	Vârsta anii	Pondere G	%	S. tot	Semper utilizabil		Total volum brut
							Compoziție	H.	
5A	3.29	3.29	100	17.00		0		0	60.64
6E	19.01	19.01	100	10.00		0		0	38.61
5D	0.55	0.55	105	17.00		0		0	40.26
6B	9.63	9.63	80	10.00		0		0	141.23
6D	8.68	8.68	110	6.00		0		0	144.71
5E	25.85	25.85	100	17.00		0		0	34.05
6H	4.54	4.54	100	10.00		0		0	218.87
U.A.	MO	Volum							678.37

U.A.	Specia	Diametru	Înălțime	Vârste	Vol. arb.	Nr. arb.	Creșt. arb.	Sortare dimensională							Lemn de foc	Total	Volum brut	
								G1	G2	G3	M1	M2	M3	LS				Coajă
Total U.A. 5A	MO	29.39	30.36	24.11	24.11	100	0.81	75	9.62	20.63	9.15	7.57	1.99	0.64	5.02	6.02	60.64	
Total U.A. 5A	MO	27.81	26.69	22.23	22.23	100	0.73	53	6.81	12.83	6.37	6.32	1.52	0.54	3.53	0.69	38.61	
Total U.A. 5D	MO	28.89	29.08	22.54	22.54	105	0.75	54	5.00	13.71	5.57	4.33	1.23	0.34	3.02	7.06	40.26	
Total U.A. 5D	MO	30.25	29.71	23.96	23.96	80	0.87	163	15.66	47.04	20.22	15.99	4.10	1.36	10.58	26.28	141.23	
Total U.A. 6D	MO	24.13	25.66	22.48	22.48	110	0.53	272	5.26	38.06	26.59	28.80	8.89	2.94	12.10	22.07	144.71	
Total U.A. 6D	MO	29.36	30.32	23.16	23.16	100	0.77	44	4.48	12.28	5.12	4.42	1.21	0.38	2.85	3.31	34.05	
Total U.A. 6E	MO	28.78	31.17	25.14	25.14	100	0.80	274	26.00	80.73	35.42	29.90	7.86	2.51	18.67	17.78	218.87	
Total U.A. 6H	MO	26.00	80.73	35.42	29.90	7.86		274	26.00	80.73	35.42	29.90	7.86	2.51	18.67	17.78	218.87	
Total General U.A.								935	72.83	225.2	108.4	97.33	26.80	8.71	55.77	83.21	0.02	678.37



Moisei

Birou Fond Forestier,

Verificat

Acesta este un document generat din aplicația SUMAL 2.0 Ocol

09 Oct.

Intocmit,

Birou Fond Forestier,

Verificat,

U.A.	Specia	Diametre			Inaltime	Vârsta a	Vol. arb. creșt.	Nr. arb. creșt.	Sortare dimensională					Coef. L	Lemn foc	Total	Volum brut	
		dt	dcg	ht					G1	G2	G3	M1	M2					M3
2 B	MO	24.80	24.72	22.20	22.20	135	0.58	30	2.48	3.78	2.42	2.33	0.67	0.20	1.23	4.27	17.38	
2 C	MO	28.21	29.46	24.42	24.42	85	0.74	117	9.87	27.08	15.43	12.10	2.97	1.00	7.05	11.51	87.01	
Total U.A.: 2 C				27.00	27.60	22.62	22.62	90	0.67	3.21	6.62	4.06	4.02	0.94	0.32	2.02	10.88	32.07
3 E	MO	27.00	27.60	22.62	22.62	90	0.67	48	3.21	6.62	4.06	4.02	0.94	0.32	2.02	10.88	32.07	
Total U.A.: 3 E				27.00	27.60	22.62	22.62	90	0.67	3.21	6.62	4.06	4.02	0.94	0.32	2.02	10.88	32.07
3 F	MO	35.63	35.63	26.28	26.28	90	1.24	16	5.90	5.59	1.29	0.85	0.29	0.09	1.34	4.44	19.79	
Total U.A.: 3 F				35.63	35.63	26.28	26.28	90	1.24	5.90	5.59	1.29	0.85	0.29	1.34	4.44	19.79	
Total General U.A.				211				211	21.46	43.07	23.20	19.30	4.87	1.61	11.64	31.10	156.25	

Unitate de Producție: 1 - Moșei  
 Denumire A.P.V.: P. 6317 Acc. I. PRIMĂRIA MOȘEI

Suprafață totală act - (ha): 23.95  
 Tratament: 1. PRODUSE ACCIDENTALE  
 Natura Produselor: PRODUSE ACCIDENTALE  
 Tehnologia de Exploatare: TRUNCHIURI SI CARGHE  
 Data inventarului: 29.04.2024  
 Anul exploatarei: 2024  
 Proceduri de Inventariere: FIR CU FIR  
 Ciocan forma CIRCULARĂ nr.: PS1503MM  
 Accesibilitate: 251-500

Informații privind grupă de specii Nr. de arbori  
 N.T.S.M.  
 Stăncări pe - (ha):  
 Arbori putregâți - (buc):  
 cu un volum de - (mc):  
 tescani - (buc):  
 cu un volum de - (mc):  
 Diverse mol  
 Rapoase FAG  
 Quercus tar  
 Diverse mol

ACT DE PUNERE ÎN VALOARE NR. 2400153000470  
 OCOLUL SILVIC VÎȘEU  
 PRIMĂRIA MOȘEI  
 29.04.2024  
 VERIFICAT

REGIA NAȚIONALĂ A PĂDURILOR - ROMSILVA  
 DIRECTIA SILVICĂ \_MARAMURES\_ - OS VISEU \_\_\_\_\_  
 Nr. 3428 / 29.04.2024

Avind in vedere prevederile Ordinului 767/23.07.2018, va transmitem pentru verificare si avizare urmatoarele acte de punere in valoare

0	1	2	3	4	5	6	7	8	9	10	11	12	13
Ocol silvic	APV	UP	us	Supr. ha	Volum mc	Proprietar	Natura produse	Suprafata care trebuie impadurita	Factori destabilizatori	Nr. si data contract de adm sau serv silvice	Nr. Data integ. Contract la GF CLUJ	Nr. Data document proprietate	Observatii
Viseu	2400153000470	IMOISEI	2R, 2C, 3E, 3F	23.5	166.29	Priarna Moisel	ACC I		Doberfuri, nupluri vnt, arbori uscati	1853115.03.2022		TP 6156/2008 TP 20586/2010	Arboretul face parte din PNMM
	2400153000490	IMOISEI	1D8, 7F, 8A, 9A, 7G, 9C, 5A, 6E, 5D, 6B, 6D, 6E, 6H	84.26	1009.71	Priarna Moisel	ACC I		Doberfuri, nupluri vnt, arbori uscati	1853115.03.2022		TP 6156/2008 TP 20586/2010	Arboretul face parte din PNMM
	2400153000480	IMOISEI	6H	71.55	678.37	Priarna Moisel	ACC I		Doberfuri, nupluri vnt, arbori uscati	1853115.03.2022		TP 6156/2008 TP 20586/2010	Arboretul face parte din PNMM
				179.31	1844.33								

Facem urmatoarele precizari pentru partizile 2400153000470, 2400153000490, 2400153000480  
 face obiectul depasirii posibilitatii

nu face obiectul derogarii de la amenajamentul silvic  
 nu este in proprietati mai mici de 10 ha  
 nu este in afara arealului  
 PNMM- Parcul Natural Muntii Maramuresului

Anexam prezentei urmatoarele documente in copie certificata:

- actul de punere in valoare

- descrierea parcelara
- conferinta a li-a de amenajare
- fotografiile relevante pentru ua- uri

Cu respect

Sef Ocol  
Ing Viad Va



FF Privat  
Ing Coman Lucian







DESCRIERE PARCELARA			OS: 0.2		UP: 1	
DESCRIEREA STATIONII SI ARBORITULUI			LITERA: cozida-ovaz TIP FLORA: Ozala-Dentura INC: 25 G ALTITUDE: 1430 - 1450 M SOL: 3201 Versus mijloc EXPOSITIE: SE		LITERA: cozida-ovaz TIP FLORA: Ozala-Dentura INC: 20 G ALTITUDE: 1390 - 1430 M SOL: 3201 Versus mijloc EXPOSITIE: SE	
SEMUTIE: 1000 5 ani 0.25 vizi SUBARSOETI: DATE COMPL.: Race la suprafata 0.15. Aste date complement. ERZ: LUCRARI EXEC: LUCRARI PROP.: TIGIENAI (successive dec.)			SEMUTIE: 1000 5 ani 0.25 vizi SUBARSOETI: DATE COMPL.: Race la suprafata 0.15. Aste date complement. ERZ: LUCRARI EXEC: LUCRARI PROP.: TIGIENAI (successive dec.)		SEMUTIE: 1000 5 ani 0.25 vizi SUBARSOETI: DATE COMPL.: Race la suprafata 0.15. Aste date complement. ERZ: LUCRARI EXEC: LUCRARI PROP.: TIGIENAI (successive dec.)	
SORT: NO Cozida-ovaz COMP.TEL: 1000 COMP.ACTUALA: 10 MD Actual de prod. (M): VASTA EXPL.: 100 m			SORT: NO Cozida-ovaz COMP.TEL: 1000 COMP.ACTUALA: 10 MD Actual de prod. (M): VASTA EXPL.: 100 m		SORT: NO Cozida-ovaz COMP.TEL: 1000 COMP.ACTUALA: 10 MD Actual de prod. (M): VASTA EXPL.: 100 m	
ELM	P	M	VAR	DM	HM	C
ARB	P	GE	ANI	CM	M	P
R	RE	STA		L	MES	AG
C	A	EL	PROVE	VI	DENS	HA
VOL U M	CMES	VI	DENS	TA	LI	CONS
HA	VA	HA	VA	HA	VA	HA
MD	4	IN	120	44	27	3
MD	6	IN	50	32	23	3
TOTAL	90					
TOTAL: 15 VOLUME: 26 DENS: 10 TA: 0.80 LI: 0.80 VI: 0.80 CMES: 26 HA: 26			TOTAL: 90 VOLUME: 348 DENS: 1.8 TA: 0.42 LI: 0.28 VI: 0.28 CMES: 348 HA: 477		TOTAL: 4.8 VOLUME: 162 DENS: 1.3 TA: 0.42 LI: 0.28 VI: 0.28 CMES: 162 HA: 142	
DESCRIEREA STATIONII SI ARBORITULUI			LITERA: cozida-ovaz TIP FLORA: Ozala-Dentura INC: 25 G ALTITUDE: 1430 - 1450 M SOL: 3201 Versus mijloc EXPOSITIE: SE		LITERA: cozida-ovaz TIP FLORA: Ozala-Dentura INC: 20 G ALTITUDE: 1390 - 1430 M SOL: 3201 Versus mijloc EXPOSITIE: SE	
SEMUTIE: 1000 5 ani 0.25 vizi SUBARSOETI: DATE COMPL.: Race la suprafata 0.15. Aste date complement. ERZ: LUCRARI EXEC: LUCRARI PROP.: CURATII			SEMUTIE: 1000 5 ani 0.25 vizi SUBARSOETI: DATE COMPL.: Race la suprafata 0.15. Aste date complement. ERZ: LUCRARI EXEC: LUCRARI PROP.: CURATII		SEMUTIE: 1000 5 ani 0.25 vizi SUBARSOETI: DATE COMPL.: Race la suprafata 0.15. Aste date complement. ERZ: LUCRARI EXEC: LUCRARI PROP.: CURATII	
SORT: NO Cozida-ovaz COMP.TEL: 1000 COMP.ACTUALA: 10 MD Actual de prod. (M): VASTA EXPL.: 100 m			SORT: NO Cozida-ovaz COMP.TEL: 1000 COMP.ACTUALA: 10 MD Actual de prod. (M): VASTA EXPL.: 100 m		SORT: NO Cozida-ovaz COMP.TEL: 1000 COMP.ACTUALA: 10 MD Actual de prod. (M): VASTA EXPL.: 100 m	
ELM	P	M	VAR	DM	HM	C
ARB	P	GE	ANI	CM	M	P
R	RE	STA		L	MES	AG
C	A	EL	PROVE	VI	DENS	HA
VOL U M	CMES	VI	DENS	TA	LI	CONS
HA	VA	HA	VA	HA	VA	HA
MD	10	P	15	4	3	3
MD	6	IN	50	32	23	3
TOTAL	90					
TOTAL: 15 VOLUME: 26 DENS: 10 TA: 0.80 LI: 0.80 VI: 0.80 CMES: 26 HA: 26			TOTAL: 90 VOLUME: 348 DENS: 1.8 TA: 0.42 LI: 0.28 VI: 0.28 CMES: 348 HA: 477		TOTAL: 4.8 VOLUME: 162 DENS: 1.3 TA: 0.42 LI: 0.28 VI: 0.28 CMES: 162 HA: 142	
DESCRIEREA STATIONII SI ARBORITULUI			LITERA: cozida-ovaz TIP FLORA: Ozala-Dentura INC: 25 G ALTITUDE: 1430 - 1450 M SOL: 3201 Versus mijloc EXPOSITIE: SE		LITERA: cozida-ovaz TIP FLORA: Ozala-Dentura INC: 20 G ALTITUDE: 1390 - 1430 M SOL: 3201 Versus mijloc EXPOSITIE: SE	
SEMUTIE: 1000 5 ani 0.25 vizi SUBARSOETI: DATE COMPL.: Race la suprafata 0.15. Aste date complement. ERZ: LUCRARI EXEC: LUCRARI PROP.: TIGIENAI (successive dec.)			SEMUTIE: 1000 5 ani 0.25 vizi SUBARSOETI: DATE COMPL.: Race la suprafata 0.15. Aste date complement. ERZ: LUCRARI EXEC: LUCRARI PROP.: TIGIENAI (successive dec.)		SEMUTIE: 1000 5 ani 0.25 vizi SUBARSOETI: DATE COMPL.: Race la suprafata 0.15. Aste date complement. ERZ: LUCRARI EXEC: LUCRARI PROP.: TIGIENAI (successive dec.)	
SORT: NO Cozida-ovaz COMP.TEL: 1000 COMP.ACTUALA: 10 MD Actual de prod. (M): VASTA EXPL.: 100 m			SORT: NO Cozida-ovaz COMP.TEL: 1000 COMP.ACTUALA: 10 MD Actual de prod. (M): VASTA EXPL.: 100 m		SORT: NO Cozida-ovaz COMP.TEL: 1000 COMP.ACTUALA: 10 MD Actual de prod. (M): VASTA EXPL.: 100 m	
ELM	P	M	VAR	DM	HM	C
ARB	P	GE	ANI	CM	M	P
R	RE	STA		L	MES	AG
C	A	EL	PROVE	VI	DENS	HA
VOL U M	CMES	VI	DENS	TA	LI	CONS
HA	VA	HA	VA	HA	VA	HA
MD	4	IN	120	44	27	3
MD	6	IN	50	32	23	3
TOTAL	90					
TOTAL: 90 VOLUME: 348 DENS: 1.8 TA: 0.42 LI: 0.28 VI: 0.28 CMES: 348 HA: 477			TOTAL: 90 VOLUME: 348 DENS: 1.8 TA: 0.42 LI: 0.28 VI: 0.28 CMES: 348 HA: 477		TOTAL: 4.8 VOLUME: 162 DENS: 1.3 TA: 0.42 LI: 0.28 VI: 0.28 CMES: 162 HA: 142	

ORIGINAL

CONFORM C...

2017

4.8

0.7

136

1976

1.3

187

0.28

185

0.42

251

2289

3.5

477

348

1.8

0.28

185

0.42

251

2289

3.5

477

348

1.8

0.28

185

0.42

251

2289

3.5

477

348

1.8

0.28

185

0.42

251

2289

3.5

477

348

1.8

0.28

185

0.42

251

2289

3.5

477

348

1.8

0.28

185

0.42

251

2289

3.5

477

348

1.8

0.28

185

0.42

251

2289

3.5

477

348

1.8

0.28

185

0.42

251

2289

3.5

477

348

1.8

0.28

185

0.42

251

2289

3.5

477

348

1.8

0.28

185

0.42

251

2289

3.5

477

348

1.8

0.28

185

0.42

251

2289

3.5

477

348

1.8

0.28

185

0.42

251

2289

3.5

477

348

1.8

0.28

185

0.42

251

2289

3.5

477

348

1.8

0.28

185

0.42

251

2289

3.5

477

348

1.8

0.28

185

0.42

251

2289

3.5

477

348

1.8

0.28

185

0.42

251

2289

3.5

477

348

1.8

0.28

185

0.42

251

2289

3.5

477

348

1.8

0.28

185

0.42

251

2289

3.5

477

348

1.8

0.28

185

0.42

251

2289

3.5

477

348

1.8

0.28

DESCRIBERE STATIUNI SI ARBORIZATI 9 A 4.9 HA GR: 1.64 50 SR SUP: A TS: 2002 TP: 1151 SOL: 3201 Venant superior INC: 20 G ALTITUDE: 100 - 150 M LITERA: contin-contin TIP FLOSA: Oxalis-Sedumella Natural fundamental prod. nfi. COMPTACTUAL: 10 MO R-TEL: SMO 21A SORT: MO Grezdarneas SENUTEL: 1040 5 and 045 mtr DATE COMPL: Debutul devarce Ruptul unde VARSTA EXPL: 100 ani POL: ERZ LUCRARI EXEC:	LUCRARI PROP: T.SUCESIVE MARGINE MARZI IMPADURIRE (de tip I de rez) INGRASA CULTURILOR TOTAL 100 3 0.5 315 1635 3.5 0.5 315 1635 3.5
DESCRIBERE STATIUNI SI ARBORIZATI 9 B 10.87 HA GR: 1.64 50 SR SUP: A TS: 2002 TP: 1151 SOL: 3201 Venant superior INC: 20 G ALTITUDE: 130 - 1420 M LITERA: tipa TIP FLOSA: Oxalis-Sedumella Natural fundamental prod. nfi. COMPTACTUAL: 10 MO R-TEL: SMO 21A SORT: MO Grezdarneas SENUTEL: DATE COMPL: Alta den complet VARSTA EXPL: 100 ani POL: ERZ LUCRARI EXEC:	DESCRIBERE STATIUNI SI ARBORIZATI 9 C 1.15 HA GR: 1.64 50 SR SUP: A TS: 2002 TP: 1151 SOL: 3201 Venant superior INC: 20 G ALTITUDE: 140 - 140 M LITERA: tipa TIP FLOSA: Oxalis-Sedumella Natural fundamental prod. nfi. COMPTACTUAL: 10 MO R-TEL: SMO 21A SORT: MO Grezdarneas SENUTEL: DATE COMPL: Alta den complet VARSTA EXPL: 100 ani POL: ERZ LUCRARI EXEC:
DESCRIBERE STATIUNI SI ARBORIZATI 9 D 1.20 HA GR: 1.64 50 SR SUP: A TS: 2002 TP: 1151 SOL: 3201 Venant superior INC: 6 G ALTITUDE: 100 M LITERA: contin-contin TIP FLOSA: Natural fundamental prod. nfi. COMPTACTUAL: R-TEL: SORT: MO Grezdarneas SENUTEL: DATE COMPL: Alta den complet VARSTA EXPL:	DESCRIBERE STATIUNI SI ARBORIZATI TOTAL 3 3 0.5 3 36 0.9 0.5 3 36 0.9

ELM	P	M	VAR	DM	HM	C	A	EL	C	A	EL	PROVE	VI	DENS	VOL U M	CRIS	MO	10	IN	5	2	3	RN	N	0.50	3	36	0.9	TOTAL		
																													3	0.9	
ARB	P	GE	ANI	CM	M	P	TREC	AI	L	MES	AG	NIENTA	LI	CONS	HA	UA	HA	NO	10	IN	5	2	3	RN	N	0.50	3	36	0.9	3	0.9
ELM	P	M	VAR	DM	HM	C	A	EL	C	A	EL	PROVE	VI	DENS	VOL U M	CRIS	MO	10	IN	5	2	3	RN	N	0.50	3	36	0.9	3	0.9	
ARB	R	RE	STA	CM	M	P	TREC	AI	L	MES	AG	NIENTA	LI	CONS	HA	UA	HA	NO	10	IN	5	2	3	RN	N	0.50	3	36	0.9	3	0.9
ELM	P	M	VAR	DM	HM	C	A	EL	C	A	EL	PROVE	VI	DENS	VOL U M	CRIS	MO	10	IN	5	2	3	RN	N	0.50	3	36	0.9	3	0.9	
ARB	P	GE	ANI	CM	M	P	TREC	AI	L	MES	AG	NIENTA	LI	CONS	HA	UA	HA	NO	10	IN	5	2	3	RN	N	0.50	3	36	0.9	3	0.9
ELM	P	M	VAR	DM	HM	C	A	EL	C	A	EL	PROVE	VI	DENS	VOL U M	CRIS	MO	10	IN	5	2	3	RN	N	0.50	3	36	0.9	3	0.9	

ORIGINAL  
 CONFIRM EU  
 [Signature]



NO	10	IN	100	32	28	3	3	100	1607	410	0.6	410	1607	4.2	MO	10	IN	110	24	20	5	2	RN	ES	0.60	263	2283	2.5	MO	9	P	15	4	3	3	M	N	0.72	14	256	4.8	MO	10	IN	10	10	10	10	10	36	2.0
<p>DESCRIBERIA STATIUNII SI ARBORETULUI</p> <p>SOIL: 3201 Vertisol endreol expozitie: NE</p> <p>1.98 HA GR: 1.68 50 SR SUP: A TS: 2002 TP: 1151</p> <p>INC: 15 G ALTITUDE: 1300 - 1320 M</p> <p>LITERA: continut-convale</p> <p>TIP FLORA: Ombro-Solida</p> <p>reduc-echen</p> <p>Natural functional prod. n.j.</p> <p>COMP.ACTUALA: 10 MO</p> <p>COMP.TEL: RMO 2LA</p> <p>SORT: MO Geophytes</p> <p>VARSTA EXPL.: 100 ani</p> <p>SENUTL:</p> <p>DATE COMPL.: Decurti locati Report locati</p> <p>SUBARORET:</p> <p>DATE COMPL.: Decurti locati Report locati</p> <p>UTREN DATE: Decurti locati</p> <p>POL: ERZ</p> <p>LUCRARI EXEC: ERZ</p> <p>LUCRARI PROF.: TIGIENIA</p>																																																			
<p>DESCRIBERIA STATIUNII SI ARBORETULUI</p> <p>SOIL: 3201 Vertisol endreol expozitie: NE</p> <p>1.98 HA GR: 1.68 50 SR SUP: A TS: 2002 TP: 1151</p> <p>INC: 15 G ALTITUDE: 1300 - 1320 M</p> <p>LITERA: continut-convale</p> <p>TIP FLORA: Ombro-Solida</p> <p>reduc-echen</p> <p>Natural functional prod. n.j.</p> <p>COMP.ACTUALA: 10 MO</p> <p>COMP.TEL: RMO 2LA</p> <p>SORT: MO Geophytes</p> <p>VARSTA EXPL.: 100 ani</p> <p>SENUTL:</p> <p>DATE COMPL.: Decurti locati Report locati</p> <p>SUBARORET:</p> <p>DATE COMPL.: Decurti locati Report locati</p> <p>UTREN DATE: Decurti locati</p> <p>POL: ERZ</p> <p>LUCRARI EXEC: ERZ</p> <p>LUCRARI PROF.: DEGAVARI ENTIZIATE</p>																																																			
<p>DESCRIBERIA STATIUNII SI ARBORETULUI</p> <p>SOIL: 3201 Vertisol endreol expozitie: E</p> <p>1.91 HA GR: 1.68 50 SR SUP: A TS: 2002 TP: 1151</p> <p>INC: 10 G ALTITUDE: 1250 - 1300 M</p> <p>LITERA: lemn-echen</p> <p>TIP FLORA: Ombro-Solida</p> <p>reduc-echen</p> <p>Natural functional prod. n.j.</p> <p>COMP.ACTUALA: 10 MO</p> <p>COMP.TEL: RMO 2LA</p> <p>SORT: MO Geophytes</p> <p>VARSTA EXPL.: 100 ani</p> <p>SENUTL:</p> <p>DATE COMPL.: Afta decurti locati Report locati</p> <p>SUBARORET:</p> <p>DATE COMPL.: Afta decurti locati Report locati</p> <p>POL: ERZ</p> <p>LUCRARI EXEC: ERZ</p> <p>LUCRARI PROF.: DEGAVARI ENTIZIATE</p>																																																			
<p>DESCRIBERIA STATIUNII SI ARBORETULUI</p> <p>SOIL: 3201 Vertisol endreol expozitie: E</p> <p>1.91 HA GR: 1.68 50 SR SUP: A TS: 2002 TP: 1151</p> <p>INC: 10 G ALTITUDE: 1250 - 1300 M</p> <p>LITERA: lemn-echen</p> <p>TIP FLORA: Ombro-Solida</p> <p>reduc-echen</p> <p>Natural functional prod. n.j.</p> <p>COMP.ACTUALA: 10 MO</p> <p>COMP.TEL: RMO 2LA</p> <p>SORT: MO Geophytes</p> <p>VARSTA EXPL.: 100 ani</p> <p>SENUTL:</p> <p>DATE COMPL.: Afta decurti locati Report locati</p> <p>SUBARORET:</p> <p>DATE COMPL.: Afta decurti locati Report locati</p> <p>POL: ERZ</p> <p>LUCRARI EXEC: ERZ</p> <p>LUCRARI PROF.: TIGIENIA</p>																																																			
<p>DESCRIBERIA STATIUNII SI ARBORETULUI</p> <p>SOIL: 3201 Vertisol endreol expozitie: NE</p> <p>1.98 HA GR: 1.68 50 SR SUP: M TS: 2000 TP: 1173</p> <p>INC: 6 G ALTITUDE: 1310 M</p> <p>LITERA: 1pm</p> <p>TIP FLORA: Polytidans convales</p> <p>reduc-echen</p> <p>Natural functional prod. n.j.</p> <p>COMP.ACTUALA: 10 MO</p> <p>COMP.TEL: RMO 2LA</p> <p>SORT: MO Geophytes</p> <p>VARSTA EXPL.:</p> <p>SENUTL:</p> <p>DATE COMPL.: Decurti locati Report locati</p> <p>SUBARORET:</p> <p>DATE COMPL.: Decurti locati Report locati</p> <p>UTREN DATE: Decurti locati</p> <p>POL: ERZ</p> <p>LUCRARI EXEC: ERZ</p> <p>LUCRARI PROF.: TIGIENIA</p>																																																			
<p>DESCRIBERIA STATIUNII SI ARBORETULUI</p> <p>SOIL: 3201 Vertisol endreol expozitie: NE</p> <p>1.98 HA GR: 1.68 50 SR SUP: M TS: 2002 TP: 1151</p> <p>INC: 15 G ALTITUDE: 1300 - 1320 M</p> <p>LITERA: continut-convale</p> <p>TIP FLORA: Ombro-Solida</p> <p>reduc-echen</p> <p>Natural functional prod. n.j.</p> <p>COMP.ACTUALA: 10 MO</p> <p>COMP.TEL: RMO 2LA</p> <p>SORT: MO Geophytes</p> <p>VARSTA EXPL.: 100 ani</p> <p>SENUTL:</p> <p>DATE COMPL.: Decurti locati Report locati</p> <p>SUBARORET:</p> <p>DATE COMPL.: Decurti locati Report locati</p> <p>UTREN DATE: Decurti locati</p> <p>POL: ERZ</p> <p>LUCRARI EXEC: ERZ</p> <p>LUCRARI PROF.: TIGIENIA</p>																																																			
<p>DESCRIBERIA STATIUNII SI ARBORETULUI</p> <p>SOIL: 3201 Vertisol endreol expozitie: NE</p> <p>1.98 HA GR: 1.68 50 SR SUP: A TS: 2002 TP: 1151</p> <p>INC: 15 G ALTITUDE: 1300 - 1320 M</p> <p>LITERA: continut-convale</p> <p>TIP FLORA: Ombro-Solida</p> <p>reduc-echen</p> <p>Natural functional prod. n.j.</p> <p>COMP.ACTUALA: 10 MO</p> <p>COMP.TEL: RMO 2LA</p> <p>SORT: MO Geophytes</p> <p>VARSTA EXPL.: 100 ani</p> <p>SENUTL:</p> <p>DATE COMPL.: Decurti locati Report locati</p> <p>SUBARORET:</p> <p>DATE COMPL.: Decurti locati Report locati</p> <p>UTREN DATE: Decurti locati</p> <p>POL: ERZ</p> <p>LUCRARI EXEC: ERZ</p> <p>LUCRARI PROF.: TIGIENIA</p>																																																			
<p>DESCRIBERIA STATIUNII SI ARBORETULUI</p> <p>SOIL: 3201 Vertisol endreol expozitie: NE</p> <p>1.98 HA GR: 1.68 50 SR SUP: A TS: 2002 TP: 1151</p> <p>INC: 15 G ALTITUDE: 1300 - 1320 M</p> <p>LITERA: continut-convale</p> <p>TIP FLORA: Ombro-Solida</p> <p>reduc-echen</p> <p>Natural functional prod. n.j.</p> <p>COMP.ACTUALA: 10 MO</p> <p>COMP.TEL: RMO 2LA</p> <p>SORT: MO Geophytes</p> <p>VARSTA EXPL.: 100 ani</p> <p>SENUTL:</p> <p>DATE COMPL.: Decurti locati Report locati</p> <p>SUBARORET:</p> <p>DATE COMPL.: Decurti locati Report locati</p> <p>UTREN DATE: Decurti locati</p> <p>POL: ERZ</p> <p>LUCRARI EXEC: ERZ</p> <p>LUCRARI PROF.: TIGIENIA</p>																																																			
<p>DESCRIBERIA STATIUNII SI ARBORETULUI</p> <p>SOIL: 3201 Vertisol endreol expozitie: NE</p> <p>1.98 HA GR: 1.68 50 SR SUP: A TS: 2002 TP: 1151</p> <p>INC: 15 G ALTITUDE: 1300 - 1320 M</p> <p>LITERA: continut-convale</p> <p>TIP FLORA: Ombro-Solida</p> <p>reduc-echen</p> <p>Natural functional prod. n.j.</p> <p>COMP.ACTUALA: 10 MO</p> <p>COMP.TEL: RMO 2LA</p> <p>SORT: MO Geophytes</p> <p>VARSTA EXPL.: 100 ani</p> <p>SENUTL:</p> <p>DATE COMPL.: Decurti locati Report locati</p> <p>SUBARORET:</p> <p>DATE COMPL.: Decurti locati Report locati</p> <p>UTREN DATE: Decurti locati</p> <p>POL: ERZ</p> <p>LUCRARI EXEC: ERZ</p> <p>LUCRARI PROF.: TIGIENIA</p>																																																			
<p>DESCRIBERIA STATIUNII SI ARBORETULUI</p> <p>SOIL: 3201 Vertisol endreol expozitie: NE</p> <p>1.98 HA GR: 1.68 50 SR SUP: A TS: 2002 TP: 1151</p> <p>INC: 15 G ALTITUDE: 1300 - 1320 M</p> <p>LITERA: continut-convale</p> <p>TIP FLORA: Ombro-Solida</p> <p>reduc-echen</p> <p>Natural functional prod. n.j.</p> <p>COMP.ACTUALA: 10 MO</p> <p>COMP.TEL: RMO 2LA</p> <p>SORT: MO Geophytes</p> <p>VARSTA EXPL.: 100 ani</p> <p>SENUTL:</p> <p>DATE COMPL.: Decurti locati Report locati</p> <p>SUBARORET:</p> <p>DATE COMPL.: Decurti locati Report locati</p> <p>UTREN DATE: Decurti locati</p> <p>POL: ERZ</p> <p>LUCRARI EXEC: ERZ</p> <p>LUCRARI PROF.: TIGIENIA</p>																																																			



CONFORM CU  
ORIGINALUL



DESCREREA STATIUNII SI ARBORETIULI		DESCREREA STATIUNII SI ARBORETIULI		DESCREREA STATIUNII SI ARBORETIULI		DESCREREA STATIUNII SI ARBORETIULI		DESCREREA STATIUNII SI ARBORETIULI		DESCREREA STATIUNII SI ARBORETIULI		DESCREREA STATIUNII SI ARBORETIULI		DESCREREA STATIUNII SI ARBORETIULI	
NO	MO	NO	MO	NO	MO	NO	MO	NO	MO	NO	MO	NO	MO	NO	MO
5	15	5	15	5	15	5	15	5	15	5	15	5	15	5	15
2	10	2	10	2	10	2	10	2	10	2	10	2	10	2	10
3	15	3	15	3	15	3	15	3	15	3	15	3	15	3	15
4	15	4	15	4	15	4	15	4	15	4	15	4	15	4	15
6	15	6	15	6	15	6	15	6	15	6	15	6	15	6	15
10	10	10	10	10	10	10	10	10	10	10	10	10	10	10	10
15	15	15	15	15	15	15	15	15	15	15	15	15	15	15	15
3	3	3	3	3	3	3	3	3	3	3	3	3	3	3	3
15	15	15	15	15	15	15	15	15	15	15	15	15	15	15	15
TOTAL	109	TOTAL	125	TOTAL	125	TOTAL	125	TOTAL	125	TOTAL	125	TOTAL	125	TOTAL	109
	0.6		0.7		0.7		0.7		0.7		0.7		0.7		0.6
	15		441		441		441		441		441		441		15
	0.8		1045		1045		1045		1045		1045		1045		0.8
	2.9		869		869		869		869		869		869		2.9
	10		441		441		441		441		441		441		10
	0.12		0.18		0.12		0.12		0.12		0.12		0.12		0.12
	0.18		0.18		0.18		0.18		0.18		0.18		0.18		0.18
	0.30		0.30		0.30		0.30		0.30		0.30		0.30		0.30
	0.12		0.12		0.12		0.12		0.12		0.12		0.12		0.12
	0.18		0.18		0.18		0.18		0.18		0.18		0.18		0.18
	0.30		0.30		0.30		0.30		0.30		0.30		0.30		0.30
	0.12		0.12		0.12		0.12		0.12		0.12		0.12		0.12
	0.18		0.18		0.18		0.18		0.18		0.18		0.18		0.18
	0.30		0.30		0.30		0.30		0.30		0.30		0.30		0.30

**CONFORM CU ORIGINALA**  
 [Signature]

SEMUTIU: [Blank]  
 SUBARBORETI: [Blank]  
 DATE COMPL.: [Blank]  
 POL: [Blank]  
 LUCRARI EXEC: [Blank]  
 LUCRARI PROP: [Blank]  
 DESCREREA STATIUNII SI ARBORETIULI: [Blank]

SEMUTIU: [Blank]  
 SUBARBORETI: [Blank]  
 DATE COMPL.: [Blank]  
 POL: [Blank]  
 LUCRARI EXEC: [Blank]  
 LUCRARI PROP: [Blank]  
 DESCREREA STATIUNII SI ARBORETIULI: [Blank]

SEMUTIU: [Blank]  
 SUBARBORETI: [Blank]  
 DATE COMPL.: [Blank]  
 POL: [Blank]  
 LUCRARI EXEC: [Blank]  
 LUCRARI PROP: [Blank]  
 DESCREREA STATIUNII SI ARBORETIULI: [Blank]

SEMUTIU: [Blank]  
 SUBARBORETI: [Blank]  
 DATE COMPL.: [Blank]  
 POL: [Blank]  
 LUCRARI EXEC: [Blank]  
 LUCRARI PROP: [Blank]  
 DESCREREA STATIUNII SI ARBORETIULI: [Blank]

SEMUTIU: [Blank]  
 SUBARBORETI: [Blank]  
 DATE COMPL.: [Blank]  
 POL: [Blank]  
 LUCRARI EXEC: [Blank]  
 LUCRARI PROP: [Blank]  
 DESCREREA STATIUNII SI ARBORETIULI: [Blank]



DESCRIEREA PARCELARA

OS:0.2

UP: 1

DESCRIEREA STATIONII SI ARBORETULUI		78		1.68 50 SR SUP A TS: 2322 TP: 1151		SOL: 201 Venos mijlocie		INC: 20 G ALTITUDE: 120 - 1400 M		LITERA: continut-constant		TIP FLORA: Omnia-Soldanella		Natural faciesul prod. mij.		COMPLACTUAL: 10 MO		COMPTEL: 860 ZLA		SORT: MO Grez/feros		SEMUTL: 1060 5 ani 0.45 m		SUBARORET: Deb. dinui de Dev. Ingriz. locale		DATE COMPL: Alte date complement.		POL: ERT.		LUCRARI EXEC: 2024-T-producte scolare		LUCRARI PROP: TIGIENA	
DESCRIEREA STATIONII SI ARBORETULUI		7C		1.66 30 SR SUP E TS: 2322 TP: 114		SOL: 201 Venos superioare		INC: 40 G ALTITUDE: 1420 - 1460 M		LITERA: continut-constant		TIP FLORA: Omnia-Constante		Natural faciesul prod. mij.		COMPLACTUAL: 10 MO		COMPTEL: 1060		SORT: MO Grez/feros		SEMUTL: 1060 5 ani 0.45 m		SUBARORET: Deb. dinui de Dev. Ingriz. locale		DATE COMPL: Alte date complement.		POL: ERT.		LUCRARI EXEC: 2024-T-producte scolare		LUCRARI PROP: TIGIENA	
DESCRIEREA STATIONII SI ARBORETULUI		7D		1.68 50 SR SUP A TS: 2322 TP: 1151		SOL: 201 Venos mijlocie		INC: 20 G ALTITUDE: 1200 - 1350 M		LITERA: tip		TIP FLORA: Omnia-Soldanella		Natural faciesul prod. mij.		COMPLACTUAL: 10 MO		COMPTEL: 860 ZLA		SORT: MO Grez/feros		SEMUTL: 1060 5 ani 0.45 m		SUBARORET: Alte date complement.		DATE COMPL: Alte date complement.		POL: ERT.		LUCRARI EXEC: DEVALAI INTREZARE		LUCRARI PROP: DEVALAI INTREZARE	
DESCRIEREA STATIONII SI ARBORETULUI		7E		1.68 50 SR SUP A TS: 2322 TP: 1151		SOL: 201 Venos mijlocie		INC: 15 G ALTITUDE: 120 M		LITERA: tip		TIP FLORA: Omnia-Soldanella		Natural faciesul prod. mij.		COMPLACTUAL: 10 MO		COMPTEL: 860 ZLA		SORT: MO Grez/feros		SEMUTL: 1060 5 ani 0.45 m		SUBARORET: Alte date complement.		DATE COMPL: Alte date complement.		POL: ERT.		LUCRARI EXEC: DEVALAI INTREZARE		LUCRARI PROP: DEVALAI INTREZARE	
DESCRIEREA STATIONII SI ARBORETULUI		TOTAL		10		3		3		TOTAL		10		64		64		64		2.7		TOTAL		10		64		2.7		TOTAL		10	
DESCRIEREA STATIONII SI ARBORETULUI		TOTAL		15		3		3		TOTAL		15		64		64		64		2.7		TOTAL		15		64		2.7		TOTAL		15	
DESCRIEREA STATIONII SI ARBORETULUI		TOTAL		15		3		3		TOTAL		15		64		64		64		2.7		TOTAL		15		64		2.7		TOTAL		15	
DESCRIEREA STATIONII SI ARBORETULUI		TOTAL		15		3		3		TOTAL		15		64		64		64		2.7		TOTAL		15		64		2.7		TOTAL		15	
DESCRIEREA STATIONII SI ARBORETULUI		TOTAL		15		3		3		TOTAL		15		64		64		64		2.7		TOTAL		15		64		2.7		TOTAL		15	



ORIGINAL  
CONFORM CU



NO	ELM	P	M	VAR	DM	HM	C	A	EL	PROVE	VI	DENS	VOLUM	CRES	HA	UA	HA	MC/MC	HA
10	IN	100	32	26	3	5	RN	N	0.30	310	1020	3.5							
LITERA: continut-continut																			
TIP FLORA: Ombro-Solandra																			
reduc-echen																			
VARSTA EXPL: 100 ani																			
SEMUTL: 1060 5 ani 0.45 m																			
DATE COMPL: Omb de dev. Ruptur locuri																			
SUBARBET: ARZ:																			
LUCRARI EXEC:																			
LUCRARI PROP: TIGERNA																			
DESCRERIA STATIUNII SI ARBRETULII																			
5 A 3.29 HA GR: 1.61 50 SR SUP: A TS: 2012 TP: 1131																			
INC: 17 G ALTITUDE: 1270 - 1500 M																			
SOL: 201 Venet																			
EXPOSITIE: NE																			
TIP FLORA: Ombro-Solandra																			
reduc-echen																			
VARSTA EXPL: 100 ani																			
SEMUTL: 1060 5 ani 0.45 m																			
DATE COMPL: Omb de dev. Ruptur locuri																			
SUBARBET: ARZ:																			
LUCRARI EXEC:																			
LUCRARI PROP: TIGERNA																			
DESCRERIA STATIUNII SI ARBRETULII																			
5 B 11.32 HA GR: 1.46 20 SR SUP: E TS: 2012 TP: 114																			
INC: 20 G ALTITUDE: 1400 - 1550 M																			
SOL: 201 Venet superior																			
EXPOSITIE: NE																			
TIP FLORA: Ombro-Dentata																			
reduc-echen																			
VARSTA EXPL:																			
SEMUTL:																			
DATE COMPL: Roca la suprafata																			
SUBARBET: ARZ:																			
LUCRARI EXEC:																			
LUCRARI PROP:																			
DESCRERIA STATIUNII SI ARBRETULII																			
5 C 6.8 HA GR: 1.61 50 SR SUP: A TS: 2012 TP: 1151																			
INC: 20 G ALTITUDE: 1400 - 1450 M																			
SOL: 201 Venet mijlociu																			
EXPOSITIE: NE																			
TIP FLORA: Ombro-Solandra																			
reduc-echen																			
VARSTA EXPL: 100 ani																			
SEMUTL:																			
DATE COMPL: Ais de concrement																			
SUBARBET: ARZ:																			
LUCRARI EXEC:																			
LUCRARI PROP: DEOZARI ENTRIZATE																			
DESCRERIA STATIUNII SI ARBRETULII																			
5 D 0.57 HA GR: 1.61 50 SR SUP: A TS: 2012 TP: 1151																			
INC: 17 G ALTITUDE: 1300 - 1320 M																			
SOL: 201 Venet mijlociu																			
EXPOSITIE: NE																			
TIP FLORA: Ombro-Solandra																			
reduc-echen																			
VARSTA EXPL: 100 ani																			
SEMUTL: 1060 5 ani 0.25 m																			
DATE COMPL: Debetur locuri Ruptur locuri																			
SUBARBET: ARZ:																			
LUCRARI EXEC:																			
LUCRARI PROP: TSCUCESIVE MARONIE MASIV																			
DESCRERIA STATIUNII SI ARBRETULII																			
105 TOTAL																			

**CONFORM CU ORIGINALA**





ITEM	DESCRIERE STATIONI SI ARBORETULUI		LITERA: tip		COORD	LITERA: Coasta-Solandra		VARSTA EXPL: 100 ani	SEMUTL: 1030 5 ani 0.55 metri	SUBARBORE: Adec date complement.	POL: ERZ	LUCRARI EXEC:	LUCRARI PROP: TIPIENA								
	P	M	VAR	DM		INC: 25 G ALTITUDINE: 1770 - 1450 M	ARB							P	GE	ANT	CM	M	L	MER	AD
10 A	25.94 HA	GR: 1.68 50 SR	SUP. A	TS: 2022 TP: 1151	10 10 P	10 4	2 3														
10 B	6.16 HA	GR: 1.61 50 SR	SUP. A	TS: 2022 TP: 1151	10 10 P	10 4	2 3														
10 C	1.99 HA	GR: 1.68 50 SR	SUP. A	TS: 2022 TP: 1151	10 10 P	10 4	2 3														
10 D	5.75 HA	GR: 1.68 50 SR	SUP. A	TS: 2022 TP: 1141	10 10 P	10 4	2 3														
TOTAL	35																				
11 A	25.94 HA	GR: 1.61 50 SR	SUP. A	TS: 2022 TP: 1151	10 10 P	10 4	2 3														
11 B	6.16 HA	GR: 1.61 50 SR	SUP. A	TS: 2022 TP: 1151	10 10 P	10 4	2 3														
11 C	1.99 HA	GR: 1.68 50 SR	SUP. A	TS: 2022 TP: 1151	10 10 P	10 4	2 3														
11 D	5.75 HA	GR: 1.68 50 SR	SUP. A	TS: 2022 TP: 1141	10 10 P	10 4	2 3														
TOTAL	10																				
12 A	25.94 HA	GR: 1.68 50 SR	SUP. A	TS: 2022 TP: 1151	10 10 P	10 4	2 3														
12 B	6.16 HA	GR: 1.61 50 SR	SUP. A	TS: 2022 TP: 1151	10 10 P	10 4	2 3														
12 C	1.99 HA	GR: 1.68 50 SR	SUP. A	TS: 2022 TP: 1151	10 10 P	10 4	2 3														
12 D	5.75 HA	GR: 1.68 50 SR	SUP. A	TS: 2022 TP: 1141	10 10 P	10 4	2 3														
TOTAL	100																				
13 A	25.94 HA	GR: 1.68 50 SR	SUP. A	TS: 2022 TP: 1151	10 10 P	10 4	2 3														
13 B	6.16 HA	GR: 1.61 50 SR	SUP. A	TS: 2022 TP: 1151	10 10 P	10 4	2 3														
13 C	1.99 HA	GR: 1.68 50 SR	SUP. A	TS: 2022 TP: 1151	10 10 P	10 4	2 3														
13 D	5.75 HA	GR: 1.68 50 SR	SUP. A	TS: 2022 TP: 1141	10 10 P	10 4	2 3														
TOTAL	100																				
14 A	25.94 HA	GR: 1.68 50 SR	SUP. A	TS: 2022 TP: 1151	10 10 P	10 4	2 3														
14 B	6.16 HA	GR: 1.61 50 SR	SUP. A	TS: 2022 TP: 1151	10 10 P	10 4	2 3														
14 C	1.99 HA	GR: 1.68 50 SR	SUP. A	TS: 2022 TP: 1151	10 10 P	10 4	2 3														
14 D	5.75 HA	GR: 1.68 50 SR	SUP. A	TS: 2022 TP: 1141	10 10 P	10 4	2 3														
TOTAL	100																				
15 A	25.94 HA	GR: 1.68 50 SR	SUP. A	TS: 2022 TP: 1151	10 10 P	10 4	2 3														
15 B	6.16 HA	GR: 1.61 50 SR	SUP. A	TS: 2022 TP: 1151	10 10 P	10 4	2 3														
15 C	1.99 HA	GR: 1.68 50 SR	SUP. A	TS: 2022 TP: 1151	10 10 P	10 4	2 3														
15 D	5.75 HA	GR: 1.68 50 SR	SUP. A	TS: 2022 TP: 1141	10 10 P	10 4	2 3														
TOTAL	100																				
16 A	25.94 HA	GR: 1.68 50 SR	SUP. A	TS: 2022 TP: 1151	10 10 P	10 4	2 3														
16 B	6.16 HA	GR: 1.61 50 SR	SUP. A	TS: 2022 TP: 1151	10 10 P	10 4	2 3														
16 C	1.99 HA	GR: 1.68 50 SR	SUP. A	TS: 2022 TP: 1151	10 10 P	10 4	2 3														
16 D	5.75 HA	GR: 1.68 50 SR	SUP. A	TS: 2022 TP: 1141	10 10 P	10 4	2 3														
TOTAL	100																				
17 A	25.94 HA	GR: 1.68 50 SR	SUP. A	TS: 2022 TP: 1151	10 10 P	10 4	2 3														
17 B	6.16 HA	GR: 1.61 50 SR	SUP. A	TS: 2022 TP: 1151	10 10 P	10 4	2 3														
17 C	1.99 HA	GR: 1.68 50 SR	SUP. A	TS: 2022 TP: 1151	10 10 P	10 4	2 3														
17 D	5.75 HA	GR: 1.68 50 SR	SUP. A	TS: 2022 TP: 1141	10 10 P	10 4	2 3														
TOTAL	100																				
18 A	25.94 HA	GR: 1.68 50 SR	SUP. A	TS: 2022 TP: 1151	10 10 P	10 4	2 3														
18 B	6.16 HA	GR: 1.61 50 SR	SUP. A	TS: 2022 TP: 1151	10 10 P	10 4	2 3														
18 C	1.99 HA	GR: 1.68 50 SR	SUP. A	TS: 2022 TP: 1151	10 10 P	10 4	2 3														
18 D	5.75 HA	GR: 1.68 50 SR	SUP. A	TS: 2022 TP: 1141	10 10 P	10 4	2 3														
TOTAL	100																				

CONFORM CU ORIGINALUL

Handwritten signature and date (2023)



DESCRIPERE PARCELARA

OS-O-S-2

DESCRERIA STATIONII SI ARBORIZATI		DESCRERIA STATIONII SI ARBORIZATI		DESCRERIA STATIONII SI ARBORIZATI		DESCRERIA STATIONII SI ARBORIZATI		DESCRERIA STATIONII SI ARBORIZATI	
7A	1,97 HA GP: 1.28 6H SQ SUP: M TS: 1520 TP: 1173	6I	1.60 HA GP: 1.64 5Q SR SUP: A TS: 2332 TP: 1151	6H	1.44 HA GP: 1.64 5Q SR SUP: A TS: 2332 TP: 1151	6F	1.58 HA GP: 1.58 5Q SR SUP: A TS: 2332 TP: 1151	6G	1.58 HA GP: 1.58 5Q SR SUP: A TS: 2332 TP: 1151
LITERA: Ispas INC: 6 G ALTITUDE: 1290 - 1260 M SOL: 3201 Vernet infirior EXPOTITE: NE		LITERA: Ispas INC: 15 G ALTITUDE: 1300 - 1320 M SOL: 3201 Vernet mijlocie EXPOTITE: NE		LITERA: Ceahla-Soldanelita INC: 10 G ALTITUDE: 1250 - 1280 M SOL: 3201 Vernet infirior EXPOTITE: NE		LITERA: Ceahla-Soldanelita INC: 10 G ALTITUDE: 1250 - 1280 M SOL: 3201 Vernet infirior EXPOTITE: NE		LITERA: Ceahla-Soldanelita INC: 12 G ALTITUDE: 1300 - 1340 M SOL: 3201 Vernet mijlocie EXPOTITE: E	
Nearal fundamental prod. mt. COMPT. TEL: 10 MO SORT: MJO Deschisera		Nearal fundamental prod. mt. COMPT. TEL: 8 MO 2 LA SORT: MJO Deschisera		Nearal fundamental prod. mt. COMPT. TEL: 10 MO SORT: MJO Deschisera		Nearal fundamental prod. mt. COMPT. TEL: 10 MO SORT: MJO Deschisera		Arbora de prod. mt. COMPT. TEL: 8 MO 2 LA SORT: MJO Deschisera	
SEM UTIL: SUBARBOTI: DATE COMPL: Alte date complement.		SEM UTIL: SUBARBOTI: DATE COMPL: Alte date complement.		SEM UTIL: SUBARBOTI: DATE COMPL: Alte date complement.		SEM UTIL: SUBARBOTI: DATE COMPL: Alte date complement.		SEM UTIL: SUBARBOTI: DATE COMPL: Alte date complement.	
LUCRARI EXEC: ROL: VARSTA EXPI:		LUCRARI EXEC: ROL: VARSTA EXPI:		LUCRARI EXEC: ROL: VARSTA EXPI:		LUCRARI EXEC: ROL: VARSTA EXPI:		LUCRARI EXEC: ROL: VARSTA EXPI:	
LUCRARI PROP: TIENENA		LUCRARI PROP: TIENENA		LUCRARI PROP: TIENENA		LUCRARI PROP: TIENENA		LUCRARI PROP: TIENENA	
LUCRARI PROP: INCURSIUA SAINTSUTULUI, INP		LUCRARI PROP: INCURSIUA SAINTSUTULUI, INP		LUCRARI PROP: INCURSIUA SAINTSUTULUI, INP		LUCRARI PROP: INCURSIUA SAINTSUTULUI, INP		LUCRARI PROP: INCURSIUA SAINTSUTULUI, INP	
TOTAL: 5		TOTAL: 100		TOTAL: 13		TOTAL: 19		TOTAL: 110	
MJO	10 IN 5	MJO	16 IN 100	MJO	10 P 13	MJO	10 P 13	MJO	10 IN 110
ELM	F M VAR DM HM C A EL PROVE VI DENIS V O L U M CRIS	ELM	F M VAR DM HM C A EL PROVE VI DENIS V O L U M CRIS	ELM	F M VAR DM HM C A EL PROVE VI DENIS V O L U M CRIS	ELM	F M VAR DM HM C A EL PROVE VI DENIS V O L U M CRIS	ELM	F M VAR DM HM C A EL PROVE VI DENIS V O L U M CRIS
ARB	R RE STA CM M L MES AG NIENTA TA CONS HC/ MC/ HA	ARB	R RE STA CM M L MES AG NIENTA TA CONS HC/ MC/ HA	ARB	R RE STA CM M L MES AG NIENTA TA CONS HC/ MC/ HA	ARB	R RE STA CM M L MES AG NIENTA TA CONS HC/ MC/ HA	ARB	R RE STA CM M L MES AG NIENTA TA CONS HC/ MC/ HA
TA	LI CONS HC/ MC/ HA	TA	LI CONS HC/ MC/ HA	TA	LI CONS HC/ MC/ HA	TA	LI CONS HC/ MC/ HA	TA	LI CONS HC/ MC/ HA
VOLU	VOLU M CRIS	VOLU	VOLU M CRIS	VOLU	VOLU M CRIS	VOLU	VOLU M CRIS	VOLU	VOLU M CRIS
HA	17 1.2	HA	1671 4.2	HA	24 4.6	HA	24 4.6	HA	189 1.2

**CONFORM CU ORIGINALUL**

95 0.3 95

12 0.30 95 189





In conformitate cu prevederile OM nr. 2536/2022 pentru aprobarea Normelor tehnice privind amenajarea pădurilor și a Ghidului de bune practici privind amenajarea pădurilor și cu adresa

- 11. Ing. David Constantin - proiectant S.C.Silvalex Expert S.R.L.
- 10. Ing. Leanca Lavin - șef proiect S.C.Silvalex Expert S.R.L.
- 9. Tomoașă Grigore - reprezentant proprietar
- 8. ~~reprez. Parcul Național Muntii Maramureșului~~ - reprez. Parcul Național Muntii Maramureșului
- 7. ~~reprez. Parcul Național Muntii Maramureșului~~ - reprez. Parcul Național Muntii Maramureșului
- 6. Rospa0085, Rospa0131, Rosci0124, Rosci0125 - reprez. A.N.A.N.P. S.T.Maramureș
- 5. - reprez. A.P.M.Maramureș
- 4. Ing. Tiptea Ioan - șef O.S.Composcoral Vișeu
- 3. Ing. Viad Vasile - șef O.S.Vișeu
- 2. Ing. Andrei Ilie - specialist C.T.A.P. S.C.Silvalex Expert S.R.L.
- 1. Ing. Szatmari László - delegat M.M.A.P.

Participanți :

de pe raza Comunei Moisei și a orașelor Borșa și Vișeu de Sus, din județul Maramureș  
Biroul Individual Notarial Lrda Maria din Comuna Vișeu de Sus)  
(Acord între proprietari de teren cu vegetație forestieră cu încheiere de dată certă nr. 340/19.01.2022 la  
apartenență COMUNEI MOISEI și a pădurilor proprietate privată aparținând persoanelor fizice  
privind amenajamentul fondului forestier rezultat prin asocierea pădurilor proprietate publică  
și Conferința a II - a de amenajarea pădurilor

PROCES VERBAL

Directia Silvica Maramureș  
Nr. 4643/14.06.2023  
Ocol Silvic Vișeu  
Nr. 488/14.06.2023  
Ocolul Silvic Composcoral Vișeu

S.C.SILVALEX EXPERT S.R.L. Oradea  
Nr. 137/14.06.2023

*[Handwritten signature]*



In concordanță cu obiectivele social-economice fixate, condițiile sezoniere existente, ieșurile de gospodărire adăpate și structura reală a arboretelor, fondul forestier a fost încadrat, în actuala amenajare,

**6. Zona funcțională**

- 0,47 ha ocupaji și litigi.
- D. Terenuri scoase temporar din fondul forestier: 0,47 ha, din care:
  - 1,35 ha terenuri cultivate pentru nevoile administrației silvice;
  - 0,02 ha câștii și curți;
  - 9,80 ha terenuri pentru hrana vânătorilor;
- B. Terenuri afectate gospodăririi silvice: 11,18 ha, din care:
  - 699,85 ha păduri pentru care nu se reglementează recoltarea de produse principale;
  - 414,49 ha păduri pentru care se reglementează recoltarea de produse principale;
- A. Păduri și terenuri destinate împăduririi și reimpăduririi: 1.114,34 ha, din care:

**5. Repartitia fondului forestier pe categorii de folosinte**

Repartitia fondului forestier (1.125,99 ha) pe folosințe se prezintă astfel:

**4. Ocupaji și litigi**

- L-35-2 - C-c-3-1, II, IV;
- C-d-2-III;
- D-d-3-IV;
- D-d-4-III;
- L-35-14 - A-a-4-1, II, III, IV;
- A-c-2-1, II;
- B-b-1-1, II, IV;
- B-b-2-1.

La data prezentei Conținut II, în fondul forestier din U.P.I. Moisei există ocupaji și litigi pe o suprafață totală de 0,47 ha (u.a. 142M).

**3. Baza cartografică folosită**

Pentru determinarea suprafețelor și întocmirea hărților s-au folosit la amenajarea actuală 16 planuri topo, foi volante, la scară 1:5000, întocmite după aerofotogrametrii realizate în perioada 1988 - 1989, repenș executat de către L.C.A.S. în perioada 1994 - 1995, restituție executată de către L.C.A.S. în anul 1996 și cartografie executată de către L.C.A.S. în perioada 1997 - 1998. Planurile au fost întocmite în sistem de coordonate Sterco 70, cu sistem de cote Marca Neagră și echiđistiația curbelor de nivel de 5 m. S-a folosit o bază cartografică nouă. Pe această s-a transpus parcelarul și subparcelarul, actualizat cu ridicărie în plan executate în amenajarea actuală (integral parcelar și subparcelar). Planurile topo au fost suprapuse peste ortofotoplanuri întocmite în anul 2009. Planurile de bază folosite se încadrează în următoarele tapete:

(Acord între proprietari de teren cu vegetație forestieră cu încheiere de dată certă nr. 340/19.01.2022 la Bireal Individual Notarial Urda Maria din Comuna Vișeu de Sus), organizat în U.P.I. Moisei, județul Maramureș este administrat de către O.S. Vișeu, din cadrul D.S. Maramureș, R.N.P. "România" R.A. Maramureș (pentru proprietarii Comuna Moisei) și de către O.S. Composesorul Vișeu), structură silvică privată (pentru proprietarii Hoj Axenia și Năsal Ioan).

\* La Conferința au fost invitați reprezentanții A.P.M.Maramureș, A.N.A.N.P. S.T. Maramureș, Parcului Natural Munții Maramureșului și Parcului Național Munții Rodnei, prin adresa nr. 136/12.06.2023, transmisă pe email împreună cu o documentație ce a inclus elaborate pregătite pentru desfășurarea Conferinței II. Adresa a fost înregistrată la Administrația Parcului Național Munții Rodnei cu nr. 1693/13.06.2023 și la A.P.M.Maramureș cu nr. 6373/13.06.2023. A.N.A.N.P. S.T. Maramureș a transmis pe email că nu va participa la Conferința întrucât gestionarea ariilor naturale SCI și SPA din zonă revine administrațiilor parcurilor în cuprinsul cărora se găsește. A.P.M.Maramureș a transmis pe email un punct de vedere scris prin adresa nr. 6373/13.06.2023.

*Prezentul proces-verbal conține 6 pagini și s-a înlocuit în 10 exemplare, câte unul pentru fiecare parte interesată.*



10/15/20

Handwritten signature or initials.



IMG-20240429-WA0001.jpg



4/29/24, 1:44 PM

IMG-20240429-WA0018.jpg



Handwritten signature



IMG-20240429-WA0017.jpg

Wolst



60 150



IMG-20240429-WA0015.jpg

4/29/24, 1:42 PM

Handwritten signature or initials.






Handwritten signature or initials in blue ink.



La Lta



Handwritten signature





La Est




IMG-20240429-WA0005.jpg

4/29/24, 1:38 PM

Vol 1st





ACT DE PUNERE ÎN VALOARE NR. 2400153000490

Unitate de Producție: I - Moisei  
Denumire A.P.V.: P.6319 ACC I PRIMARIA MOISEI

Suprafață totală act - (ha): 84,26 Tratament: T. PRODUSE ACCIDENTALE I Natura Produsului: PRODUSE ACCIDENTALE Tehnologia de Exploatare: TRUNCHIURI SI CATARGE Data inventarierii: 29.04.2024 Anul exploatarei: 2024 Procedura de inventariere: FIR CU FIR Ciocan forma CIRCULARĂ nr.: PS1503MM Accesibilitate: 251-500	Informații privind N.T.S.M.	Grupa de specii	Nr. de arbori	Volum
	Stâncării pe - (ha): Arbori putregăioși - (buc): cu un volum de - (mc): Iescari - (buc): cu un volum de - (mc):	Rășinoase FAG Quercinee Diverse tari Diverse moi	1312	1009.71
		Total:	1312	1009.71

Specie	SORTARE DIMENSIONALĂ							Lemn lucru	Coajă	Lemn de foc		Volum brut
	G1	G2	G3	M1	M2	M3	LS			Total	VF	
MOLID	112.74	365.18	166.26	141.28	37.37		12.56	835.39	85.75	88.57		1009.71
TOTAL	112.74	365.18	166.26	141.28	37.37		12.56	835.39	85.75	88.57		1009.71

U.A.	Suprafață (ha)		Vârsta ani	Panta G	Semiență utilizabil				Total volum brut	
	Par cursă	UA			%	S. tot	Compoziție			H.
10 B	6.16	6.16	100	10.00				0		72.80
7 B	32.73	32.73	100	20.00				0		320.70
8 A	19.33	19.33	100	15.00				0		435.15
9 A	5.19	5.19	100	20.00				0		91.44
7 G	13.70	13.70	100	26.00				0		56.68
9 C	7.15	7.15	100	33.00				0		32.94

U.A.	MO	Volum
10 B	72.80	72.80
7 B	320.70	320.70
8 A	435.15	435.15
9 A	91.44	91.44
7 G	56.68	56.68
9 C	32.94	32.94
Total	1009.71	1009.71

U.A.	Specie	Diametre		Înălțimi		Vârsta	Vol. arb.	Nr. arb.	Crest ere	Sortare dimensională							Coajă	Lemn foc		Volum brut
		dt	dog	ht	hc					G1	G2	G3	M1	M2	M3	LS		Total	VF	
10 B	MO	26.75	28.22	22.81	22.81	100	0.66	110		7.69	24.03	13.55	13.81	3.48		1.14	6.66	2.44	72.80	
Total U.A.: 10 B								110		7.69	24.03	13.55	13.81	3.48		1.14	6.66	2.44	72.80	
7 B	MO	28.49	28.89	23.11	23.11	100	0.75	427		37.61	114.34	53.47	44.97	12.11		4.05	27.44	26.71	320.70	
Total U.A.: 7 B								427		37.61	114.34	53.47	44.97	12.11		4.05	27.44	26.71	320.70	
8 A	MO	29.44	32.65	24.86	24.86	100	0.79	550		42.66	174.36	72.90	58.34	15.63		5.22	37.65	28.39	435.15	
Total U.A.: 8 A								550		42.66	174.36	72.90	58.34	15.63		5.22	37.65	28.39	435.15	
9 A	MO	26.30	27.62	23.44	23.44	100	0.65	140		7.26	25.31	17.11	17.22	4.26		1.49	7.76	11.03	91.44	
Total U.A.: 9 A								140		7.26	25.31	17.11	17.22	4.26		1.49	7.76	11.03	91.44	
7 G	MO	31.10	31.84	24.46	24.46	100	0.91	62		9.04	18.92	7.25	5.71	1.48		0.53	4.31	9.44	56.68	
Total U.A.: 7 G								62		9.04	18.92	7.25	5.71	1.48		0.53	4.31	9.44	56.68	
9 C	MO	37.57	37.57	28.07	28.07	100	1.43	23		8.48	8.22	1.98	1.23	0.41		0.13	1.93	10.56	32.94	
Total U.A.: 9 C								23		8.48	8.22	1.98	1.23	0.41		0.13	1.93	10.56	32.94	
Total General U.A.								1312		112.74	365.18	166.26	141.28	37.37		12.56	85.75	88.57	1009.71	




Șef Ocol,

Intocmit

Brou Fond Forestier,

Verificat,



ACT DE PUNERE ÎN VALOARE NR. 2400153000480

Unitate de Producție: 1 - Moisei  
Denumire A.P.V: P.6318 ACC I PRIMARIA MOISEI

Suprafață totală act - (ha): 71.55 Tratament: T. PRODUSE ACCIDENTALE I Natura Produsului: PRODUSE ACCIDENTALE Tehnologia de Exploatare: TRUNCHIURI SI CATARGE Data inventarierii: 29.04.2024 Anul exploatarii: 2024 Procedeeul de inventariere: FIR CU FIR Ciocan forma CIRCULARĂ nr.: P51503MM Accesibilitate: 501-1000	Informații privind N.T.S.M.	Grupa de specii	Nr. de arbori	Volum
	Stâncării pe - (ha): Arbori putregăloși - (buc): cu un volum de - (mc): Iescarii - (buc): cu un volum de - (mc):	Rășinoase FAG Quercinee Diverse țări Diverse moi	935	678.37
	Total:		935	678.37

Specia	SORTARE DIMENSIONALĂ							Lemn lucru	Coajă	Lemn de foc		Volum brut
	G1	G2	G3	M1	M2	M3	L5			Total	VF	
MOUD	72.83	225.28	108.44	97.33	26.80		8.71	539.39	55.77	83.21	0.02	678.37
<b>TOTAL</b>	<b>72.83</b>	<b>225.28</b>	<b>108.44</b>	<b>97.33</b>	<b>26.80</b>		<b>8.71</b>	<b>539.39</b>	<b>55.77</b>	<b>83.21</b>	<b>0.02</b>	<b>678.37</b>

U.A.	Suprafață (ha)		Vârsta ani	Panta G	Semintș utilizabil				Total volum brut		
	Par cursă	UA			%	S. tot	Compoziție			H.	
5 A	3.29	3.29	100	17.00				0			60.64
6 E	19.01	19.01	100	10.00				0			38.61
5 D	0.55	0.55	105	17.00				0			40.26
6 B	9.63	9.63	80	10.00				0			141.23
6 D	8.68	8.68	110	6.00				0			144.71
5 E	25.85	25.85	100	17.00				0			34.05
6 H	4.54	4.54	100	10.00				0			218.87

U.A.	MO	Volum
5 A	60.64	60.64
6 E	38.61	38.61
5 D	40.26	40.26
6 B	141.23	141.23
6 D	144.71	144.71
5 E	34.05	34.05
6 H	218.87	218.87
<b>Total</b>	<b>678.37</b>	<b>678.37</b>

U.A.	Specia	Diametre		Înălțimi		Vârsta	Vol. arb.	Nr. arb.	Crestere	Sortare dimensională							Coajă	Lemn foc		Volum brut	
		dt	dcp	ht	hc					G1	G2	G3	M1	M2	M3	L5		Total	VF		
5 A	MO	29.39	30.36	24.11	24.11	100	0.81	75		9.62	20.63	9.15	7.57	1.99		0.64	5.02	6.02		60.64	
Total U.A.: 5 A										75	9.62	20.63	9.15	7.57	1.99		0.64	5.02	6.02		60.64
6 E	MO	27.81	26.69	22.23	22.23	100	0.73	53		6.81	12.83	6.37	6.32	1.52		0.54	3.53	0.69		38.61	
Total U.A.: 6 E										53	6.81	12.83	6.37	6.32	1.52		0.54	3.53	0.69		38.61
5 D	MO	28.89	29.08	22.54	22.54	105	0.75	54		5.00	13.71	5.57	4.33	1.23		0.34	3.02	7.06		40.26	
Total U.A.: 5 D										54	5.00	13.71	5.57	4.33	1.23		0.34	3.02	7.06		40.26
6 B	MO	30.25	29.71	23.96	23.96	80	0.87	163		15.66	47.04	20.22	15.99	4.10		1.36	10.58	26.28		141.23	
Total U.A.: 6 B										163	15.66	47.04	20.22	15.99	4.10		1.36	10.58	26.28		141.23
6 D	MO	24.13	25.66	22.48	22.48	110	0.53	272		5.26	38.06	26.59	28.80	8.89		2.94	12.10	22.07	0.02	144.71	
Total U.A.: 6 D										272	5.26	38.06	26.59	28.80	8.89		2.94	12.10	22.07	0.02	144.71
5 E	MO	29.36	30.32	23.16	23.16	100	0.77	44		4.48	12.28	5.12	4.42	1.21		0.38	2.85	3.31		34.05	
Total U.A.: 5 E										44	4.48	12.28	5.12	4.42	1.21		0.38	2.85	3.31		34.05
6 H	MO	28.78	31.17	25.14	25.14	100	0.80	274		26.00	80.73	35.42	29.90	7.86		2.51	18.67	17.78		218.87	
Total U.A.: 6 H										274	26.00	80.73	35.42	29.90	7.86		2.51	18.67	17.78		218.87
Total General U.A.										935	72.83	225.28	108.44	97.33	26.80		8.71	55.77	83.21	0.02	678.37

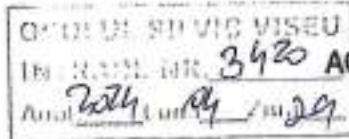


Intocmit

Brou Fond Forestier,

Verificat,

*[Handwritten signatures]*



ACT DE PUNERE ÎN VALOARE NR. 2400153000470

Unitate de Producție: I - Moisei  
Denumire A.P.V.: P. 6317 Acc.I PRIMARIA MOISEI

Suprafață totală act - (ha): 23.95 Tratament: T. PRODUSE ACCIDENTALE I Natura Produsului: PRODUSE ACCIDENTALE Tehnologia de Exploatare: TRUNCHIURI SI CATARGE Data Inventarierii: 29.04.2024 Anul exploatarii: 2024 Procedul de inventariere: FIR CU FIR Ciocan forma CIRCULARĂ nr.: PS1503MM Accesibilitate: 251-500	Informații privind N.T.S.M.	Grupa de specii	Nr. de arbori	Volum
	Stâncării pe - (ha): Arbori putregâioși - (buc): cu un volum de - (mc): iescarii - (buc): cu un volum de - (mc):	Rășinoase FAG Quercinee Diverse tari Diverse mol	211	156.25
		Total:	211	156.25

Specia	SORTARE DIMENSIONALĂ							Lemn lucru	Coajă	Lemn de foc		Volum brut
	G1	G2	G3	M1	M2	M3	LS			Total	Vf	
MOLID	21.46	43.07	23.20	19.30	4.87		1.61	113.51	11.64	31.10		156.25
TOTAL	21.46	43.07	23.20	19.30	4.87		1.61	113.51	11.64	31.10		156.25

U.A.	Suprafață (ha)		Vârsta ani	Panta G	Semănțis utilizabil				Total volum brut	
	Par cursă	UA			%	S. tot	Compoziție			H.
2 B	8.15	8.15	135	36.00				0		17.38
2 C	9.37	9.37	85	23.00				0		87.01
3 E	4.55	4.55	90	30.00				0		32.07
3 F	1.88	1.88	90	30.00				0		19.79

U.A.	MO	Volum
2 B	17.38	17.38
2 C	87.01	87.01
3 E	32.07	32.07
3 F	19.79	19.79
Total	156.25	156.25

U.A.	Specia	Diametre		Înălțimi		Vârsta	Vol. arb.	Nr. arb.	Crestere	Sortare dimensională							Coajă	Lemn foc		Volum brut
		dt	dca	ht	hc					G1	G2	G3	M1	M2	M3	LS		Total	Vf	
2 B	MO	24.80	24.72	22.20	22.20	135	0.58	30		2.48	3.78	2.42	2.33	0.67		0.20	1.23	4.27		17.38
Total U.A.: 2 B								30		2.48	3.78	2.42	2.33	0.67		0.20	1.23	4.27		17.38
2 C	MO	28.21	29.46	24.42	24.42	85	0.74	117		9.87	27.08	15.43	12.10	2.97		1.00	7.05	11.51		87.01
Total U.A.: 2 C								117		9.87	27.08	15.43	12.10	2.97		1.00	7.05	11.51		87.01
3 E	MO	27.00	27.60	22.62	22.62	90	0.67	48		3.21	6.62	4.06	4.02	0.94		0.32	2.02	10.88		32.07
Total U.A.: 3 E								48		3.21	6.62	4.06	4.02	0.94		0.32	2.02	10.88		32.07
3 F	MO	35.63	35.63	26.28	26.28	90	1.24	16		5.90	5.59	1.29	0.85	0.29		0.09	1.34	4.44		19.79
Total U.A.: 3 F								16		5.90	5.59	1.29	0.85	0.29		0.09	1.34	4.44		19.79
Total General U.A.								211		21.46	43.07	23.20	19.30	4.87		1.61	11.64	31.10		156.25

Șef Ocol,

Intocmit,

Birou Fond Forestier,

Verificat,